

Ба 12803

В. Р. Раманов

Археологический
озерк

Гомельского
уезда

Ба 12803

Издание Сѣв.-Западнаго Отдѣла Императорскаго Русскаго
Географическаго Общества.

Беларускі Дзяржа
№ 5-240
Музей

АРХЕОЛОГИЧЕСКІЙ ОЧЕРКЪ

Гомельскаго уѣзда

(Могилевской губерніи)

С. Р. Романова.



Ба 12803

Цѣна 50 коп.
Бел. с. 1910 г.

ВИЛЬНА.

1910.

Отдѣльный оттискъ изъ „Записокъ Сѣверо-Западнаго Отдѣла Императорскаго Русскаго Географическаго Общества“. Книга 1.

(200)

Археологическій очеркъ

Гомельскаго уѣзда *).

I.

Палеолитическій періодъ.

Судя по имѣющимся даннымъ, появленіе человѣка на территоріи нынѣшняго гомельскаго уѣзда должно быть отнесено къ позднѣйшему сравнительно времени. Здѣсь не найдено слѣдовъ человѣка въ доледниковой эпохѣ, современной гигантамъ животнаго царства, какъ это удалось найти напр. въ Кіевѣ, въ Витебскѣ и въ другихъ пунктахъ. Затѣмъ, можно считать установленнымъ тотъ фактъ, что самыя древнія поселенія человѣка въ гомельскомъ уѣздѣ, относящіяся къ періоду отбивныхъ орудій каменнаго вѣка, находятся не только на вершинахъ прирѣчныхъ террасъ, которыя сравнительно раньше высвободились изъ подо льда и послѣ ледниковой эпохи стали доступными для поселенія человѣка берегами могучихъ водныхъ потоковъ, но и у подошвы этихъ террасъ, въ предѣлахъ рѣчныхъ долинъ, бывшихъ подъ водою въ теченіе многихъ вѣковъ современнаго геологическаго періода.

Самое число стоянокъ человѣка палеолитическаго періода въ гомельскомъ уѣздѣ весьма ограничено: наиболѣе интересныя изъ нихъ находятся близъ деревни Березокъ, вылевской волости, и близъ с. Романовичъ, гомельской волости.

Березковская стоянка находится къ югу отъ дер. Березокъ, въ урочищахъ Дубровкахъ и Селищѣ. Дубровское селище расположено на древней террасѣ р. Ипути и по ея скату. Раньше здѣсь былъ лѣсъ, теперь песчаные холмы. Подъ вліяніемъ вѣтровъ, подъ песками обнажаются культурныя площадки, и на нихъ кремневые отбивныя орудія, пережженные кости и глиняные черепки отъ необоженной посуды, ручной работы, безъ кружала, съ примѣсью къ глинѣ толченаго гранита, кварца и шпата. Нѣкоторые черепки орнаментированы точками и елочками.

Если отсюда спуститься черезъ заросли и болото внизъ, въ рѣчную долину, то глазамъ представляется обширная песчаная площадь, верстъ около двухъ длины и одной версты ширины, закрытая съ трехъ сторонъ

*) Считаю необходимымъ оговориться, что настоящій очеркъ составляетъ лишь отдѣльную главу изъ обширнаго историческаго труда о Гомельскомъ уѣздѣ, приготовляемаго къ печати. Нѣкоторая отрывочность изложенія очерка должна быть объяснена тѣмъ, что многіе вопросы, имѣющіе связь съ археологіей, рассмотрѣны въ другихъ главахъ. Р...

лѣсистыми высотами древнихъ рѣчныхъ террасъ и съ четвертой рѣкою. Уединенное и укромное мѣсто это, какъ будто, самую природою предназначено для поселенія первобытнаго человѣка.

При обзорѣни этой песчаной равнины, посѣтитель находитъ множество кремневыхъ орудій, черепковъ отъ глиняной посуды, камней отъ очаговъ и т. п. Почти въ срединѣ ея находится нѣсколько площадокъ, всплошную усѣянныхъ кремневыми осколками. Это бывшія мастерскія отбивныхъ орудій первобытнаго человѣка. Здѣсь можно найти ядрища, отъ которыхъ отбивались ножи, копыя и стрѣлы; отбойники, которыми производилась эта работа; цѣлые и испорченные при отдѣлкѣ ножи, наконечники стрѣлъ, массу скребковъ всевозможныхъ величинъ и т. п. Очевидно, здѣсь, подъ защитой горъ, лѣсовъ и рѣки, въ полномъ уединеніи отъ міра, жилъ первобытный поселенецъ нынѣшняго гомельскаго уѣзда. Въ рѣкѣ онъ ловилъ рыбу, которой и теперь здѣсь великое множество, въ лѣсахъ и прибрежныхъ болотахъ охотился за звѣремъ и птицею, которые и теперь здѣсь водятся въ изобиліи. Здѣсь же онъ дѣлалъ себѣ свою незатѣйливую посуду и здѣсь же изготовлялъ для себя необходимыя орудія ¹⁾

Отсюда уже онъ поднялся на вершину прибрежныхъ террасъ и сталъ продвигаться внизъ по теченію рѣки. Слѣды этого движенія можно видѣть теперь въ тѣхъ мѣстахъ, гдѣ террасы обнажены отъ лѣса и подверглись вліянію вѣтровъ, на всемъ протяженіи Ипути, почти до самаго ея устья: вездѣ въ такихъ пунктахъ находятся очаги, черепки, кремневая орудія, пережеванные кости и другіе слѣды поселенія первобытнаго человѣка. Укажу, для примѣра, Демьяновскія высоты до Селища, Вылевскія, Добрушскія и Романовичскія.

Второе селище находится на правомъ же берегу Ипути, ниже села Романовичъ, у паромной переправы черезъ рѣку. Оно расположено на вершинѣ рѣчной террасы, имѣющей видъ песчаной гряды съ нѣсколькими выдутыми котловинами. Культурный слой также обнажается на нѣсколькихъ площадкахъ и на нихъ находится множество отбивныхъ кремневыхъ орудій: цѣлыхъ и испорченныхъ ножей, скребковъ, наконечниковъ стрѣлъ, ядрищъ, отбойниковъ и т. п. Здѣсь же находятся очаги, кострища и черепки. Н. Ѳ. Беляшевскій, осматривавшій это селище въ 1889 году, нашелъ здѣсь, между прочимъ, наконечникъ ^{большой} стрѣлы 6 1/2 сант. длины и шлифовальный камень съ одною отполировавшейся стороною. Мною въ 1897 году также собрано множество ору-

¹⁾ Слѣдуетъ замѣтить, что эта укромная долина и впоследствии неразъ заселялась человѣкомъ. На ближайшемъ къ ней первомъ уступѣ террасы находится курганное кладбище съ сотнею слишкомъ насыпей, съ трупосожженіемъ. Въ обрывахъ террасъ наблюдаются слѣды погребеній праха въ урнахъ. Наконецъ, въ XVIII вѣкѣ здѣсь существовала деревушка, остаткомъ которой является небольшое кладбище на побережьи рѣки, развѣянное вѣтрами. У костяковъ здѣсь мною найдены крестики и мѣдныя русскія монеты 1720-хъ годовъ.

дій¹⁾, стрѣль, ножей, скребковъ, ядрищъ и черепковъ безъ орнамента, съ примѣсью кварца и шпата.

Эти двѣ мастерскія снабжали, повидимому, орудіями и всѣхъ окрестныхъ насельниковъ. Другихъ мастерскихъ въ уѣздѣ пока не найдено, хотя несомнѣнно онѣ были на берегахъ Днѣпра, Сожа, Бесѣди и другихъ рѣкъ уѣзда, и впоследствии будутъ открыты.

Одиночныя находки отбивныхъ кремневыхъ орудій найдены въ слѣдующихъ пунктахъ гомельскаго уѣзда.

Въ *бассейнѣ Днѣпра*: въ Глушцѣ, Чеботовичахъ, на Лысой горѣ и на берегахъ рѣчки Крапивны; здѣсь же найдена большая кварцевая плита для шлифовки наконечниковъ ножей и стрѣль, а впоследствии и неолитическихъ орудій; въ с. Черномъ, расположенномъ наверху береговой террасы.

Въ *бассейнѣ Узы*: въ Старой Будѣ, Морозовичахъ, Кривскѣ, Ивольскѣ, чеботовичской волости, на поляхъ, — въ Синичинѣ и Глазовкѣ.

Въ *бассейнѣ Сожа*: въ Солтановкѣ, полѣсской волости, на берегу рѣки Дѣвицы, въ Осовцѣ гомельской волости, на берегу озера; въ городѣ Бѣлицѣ на горахъ Подерачскихъ, въ имѣніи Студеной Гуть: нуклеусы, ножи, шлифовальные камни.

Въ *бассейнѣ Ути*: въ дер. Лукьяновкѣ, поповской волости, въ 1896 году найденъ кремневый наконечникъ кося, длиною около 3-хъ дюймовъ; въ с. Прибыткахъ — кремневые ножи, скребки²⁾.

Въ *бассейнѣ Ипути*: въ Демьянкахъ — кремневая стрѣла; въ Вылевѣ, на лѣвомъ берегу рѣки, въ урочищѣ Чееноково болото — скребки, ножи ядрища; въ Добрушѣ 18-го марта 1897 года найденъ мною наконечникъ стрѣлы на вершинѣ террасы у кладбища, на правомъ берегу, и нѣсколько кремневыхъ орудій въ урочищѣ Стайки на лѣвомъ берегу. Всего въ 16-ти пунктахъ.

Матерьяломъ для всѣхъ почти орудій служилъ дымчатый кремь³⁾.

На основаніи этихъ находокъ рѣшительно невозможно установить путей, по которымъ первобытный человѣкъ проникъ въ предѣлы нынѣшняго гомельскаго уѣзда. Впредь до увеличенія числа открытій первобытныхъ селищъ, можно только допускать, что однимъ изъ важнѣйшихъ путей сюда была для человѣка рѣка Ипутъ, сближающаяся въ черниговской и смоленской губерніяхъ съ бассейномъ Десны. Если бы дальнѣйшихъ открытій въ этой области не произошло, то пришлось бы признать, что колонизація уѣзда въ послѣднихъ періодъ шла съ сѣверовостока.

¹⁾ Часть ихъ хранится въ замкѣ княгини Паскевичъ, въ коллекціи покойнаго князя Ѳ. И. Паскевича (Табл. XIII).

²⁾ Музей кн. Паскевича.

³⁾ Изображенія кремневыхъ отбивныхъ орудій даны въ брошюрѣ „Старина доисторическая Сѣв.-Зап. края“ (Вильна, 1908) стр. 7—8.

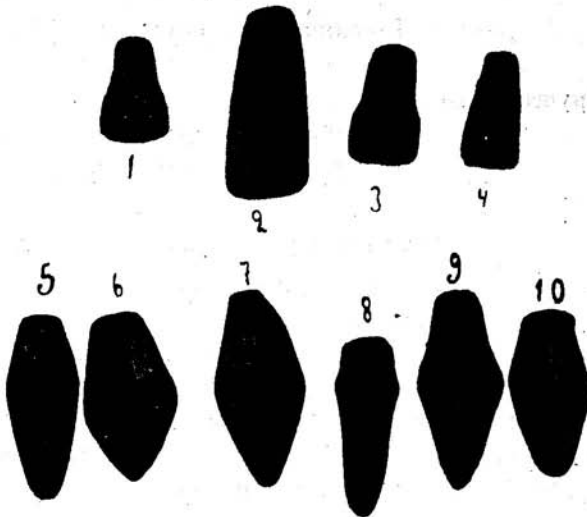
Какъ бы въ подтвержденіе этой гипотезы, наблюдается тотъ фактъ, что всѣ указанные выше пункты находенія единичныхъ экземпляровъ орудій палеолитической эпохи лежатъ ниже Ипути. Исключеніе составляютъ Солтановка и Черное, куда человекъ могъ зайти и помимо Ипути, по рѣкамъ Сожу и Днѣпру, но также съ сѣверовостока.

Само собою разумѣется, что количество первоначальныхъ насельниковъ уѣзда было до крайности ограничено, что подтверждается и незначительнымъ числомъ находокъ отбивныхъ орудій.

II

Неолитическій періодъ.

Количество найденныхъ въ Гомельскомъ уѣздѣ орудій шлифованныхъ, неолитическаго періода, также не велико, что по прежнему указываетъ на незначительное увеличеніе числа жителей данной территории въ каменномъ вѣкѣ. Матеріаломъ для орудій этого рода служили, главнымъ образомъ, мелкозернистыя гранитныя породы, діоритъ, кварцитъ и въ нѣсколькихъ экземплярахъ кремень (для топоровъ-долотъ). Типы орудій неолитическаго періода въ гомельскомъ уѣздѣ тѣ же, какіе встрѣчаются повсемѣстно: *топоры* безъ отверстій, называемые у различныхъ археологовъ рубилами, сѣкирами, клиньями, долотами и т. п. и *молотки* съ отверстиями. Величина ихъ средняя: какъ нѣтъ мелкихъ



Молотки и топоры неолитической эпохи, найденные въ гомельскомъ уѣздѣ:
1—въ д. Сняичино, 2—въ д. Старая Гусевца, 3—въ д. Ольховка, 4—въ с. Круговець, 5—въ ок. Лапичи, 6 и 7—въ с. Чеботовичи, 8—въ д. Кривскъ, 9—въ с. Руденець, 10—въ с. Рудня Телешовская.

имитационныхъ экземпляровъ, которыхъ такъ много напримѣръ въ сѣненскомъ уѣздѣ, такъ нѣтъ и особенно крупныхъ. Исключеніе составляетъ массивный молотъ сѣраго гранита, найденный въ фольваркѣ

Глушцѣ на древней террасѣ Днѣпра, въ урочищѣ Закурганѣ, имѣющій около 5 дюймовъ въ длину и вѣсящій около 2-хъ фунтовъ.

Судя по сдѣланнымъ уже находкамъ шлифованныхъ орудій, человекъ въ неолитическую эпоху жилъ на территории нынѣшняго гомельскаго уѣзда въ слѣдующихъ пунктахъ:

Въ бассейнѣ *Днѣпра*: въ с. *Черномъ* и им. *Глушцѣ*, по дорогѣ въ *Ховхлу*; древняя терраса Днѣпра; находились молотки трехъ различныхъ видовъ и топоры;—въ с. *Чеботовичахъ* на рѣкѣ Крапивнѣ (*Чеботовка, Зыбина*). По полямъ и огородамъ, на берегу рѣчки, на кладбищѣ, были находимы оба вида орудій. На *Лысой горѣ* найдена кварцевая плита, о которую орудія шлифовались. Очевидно, здѣсь былъ крупный поселокъ первобытнаго человека.—Въ окрестностяхъ *Чеботовичъ* орудія были находимы: въ *Руднѣ Ольховкѣ*—по р. Крапивнѣ—высокіе молотки съ длинными узкими лезвіями и небольшимъ обухомъ;—въ дер. *Синичинѣ*—топоръ безъ отверстія съ оплечьями; по рѣкѣ *Иволькѣ*: въ дер. *Будѣ*, гдѣ въ 1880 году былъ найденъ молотокъ въ усадьбѣ крестьянина *Антоня Николаева*;—въ с. *Ивольскѣ*—найдено много орудій и, между ними кремневый шлифованный топоръ безъ отверстія;—въ дер. *Кривскѣ*, на той же рѣкѣ, въ 1886 году найденъ топоръ безъ отверстія крестьяниномъ *Василіемъ Андреевымъ*. Тамъ же находили молотки ромбической формы.

Въ бассейнѣ *Узы*: околица *Ланичи*—на поляхъ находились молотки съ отверстиями и топоры безъ отверстій;—село *Тереничи, Ивановка, Рудня*, фольварокъ *Уза*—тоже. Нѣкоторыя орудія хранятся въ имѣніи *Узѣ* у г. *Филончика*.—Въ дер. *Старой Гусевичѣ*—большой топоръ, безъ отверстія; въ с. *Руденцѣ*—длинный молотъ съ плечами у отверстія.—Въ *Старой Бѣлицѣ*.

Вокругъ *Крылыма болота*: въ селѣ *Даниловичахъ*—молотки и топоры, на поляхъ;—въ дер. *Кунторовкѣ*—каменный молотокъ, хранится у г. *Карповскаго* въ *Гомелѣ*;—въ с. *Крупнѣ Волковичскомѣ*—на поляхъ каменные орудія; одно изъ нихъ—плоскій молотокъ изъ зеленаго порфира, находится въ музеѣ кн. *Паскевича*; въ с. *Ереминѣ*—молотокъ, хранится у г. *Патона*.

Въ бассейнѣ *Сожа*: кромѣ *Даниловичъ* и *Кунторовки*, орудія находились еще въ с. *Жеребномѣ* и *Шарпиловкѣ*.—Въ с. *Бобовичахъ*, во дворѣ священника найденъ въ пескѣ молотокъ, длиною около 5-ти дюймовъ, съ отверстиемъ, позднѣйшаго періода, изящной отдѣлки: съ узкимъ обухомъ, изогнутыми острыми и шлифованными верхними краями отверстія, хранится у священника *Кучинскаго*.—Въ *Дятловичахъ* находились молотки и топоры. Среди послѣднихъ было нѣсколько кремневыхъ, поблѣвшихъ отъ долгаго пребыванія на солнечномъ припекѣ и имѣвшихъ видъ слоновой кости.—Въ *Студеной Гутѣ* г. *Филоновъ* въ 1889 года нашелъ большой сравнительно молотъ изъ сѣраго гранита. Хранится въ музеѣ кн. *Паскевича*.—Выше *Бестуди*—шлифованныя орудія найдены въ

дер. *Солтановкѣ*, на берегу рѣки Дѣвицы, вмѣстѣ съ отбивными. Очевидно, человекъ, поселившійся здѣсь въ палеолитическій періодъ, дожилъ до смѣны его неолитическимъ. — Въ дер. *Осиновкѣ*, на р. Пущловкѣ, въ д. *Сидоровичахъ*, на р. Покати; въ с. *Нисимковичахъ*, на р. Покати; въ дер. *Руднѣ* Нисимковичской, на р. Покати; въ околлицѣ — *Селицкомъ* покатской волости.

Въ бассейнѣ *Ипути*:—въ с. *Вылевлѣ*—небольшой каменный молотокъ, изящной работы, съ рубцомъ на поверхности, найденъ во рву, размытомъ дождемъ, у дома крест. Приходькина, вблизи находящагося здѣсь городища. Хранится въ музеѣ кн. Паскевича.—На лугу близъ рѣки Ипути найденъ кремневый шлифованный топоръ безъ отверстія. Хранится въ музеѣ кн. Паскевича. Здѣсь же, на лѣвомъ берегу Ипути, въ урочищѣ *Чесноково болото*, вмѣстѣ съ отбивными кремневыми орудіями, найденъ въ 1890 г. при раскопкѣ кургана г. Филоновымъ и каменный молотокъ изъ зеленосѣраго гранита, вмѣстѣ съ угольями.—Въ с. *Добрушѣ*—шлифованныя каменные орудія находятся на поляхъ по берегу Ипути. Здѣсь же отбивныя орудія.—Близъ Добруша въ лѣсномъ урочищѣ *Стійки* г. Филоновымъ въ 1890 г. найденъ топоръ безъ отверстія, въ формѣ долота; въ деревнѣ *Дубовомъ Логу* найденъ разбитый молотокъ сѣраго гранита.

Въ бассейнѣ *Бесѣди*:—въ с. *Нѣмкахъ*, на правомъ берегу Бесѣди. Здѣсь шлифованныя орудія находятся довольно часто; въ 80-хъ годахъ бывшимъ священникомъ Глыбовскимъ, во время ловли рыбы, сътыюбреднемъ вытащень каменный молотокъ изъ рѣки Бесѣди у подножія Каменной горы. Въ 1891 г. крест. Бритовъ нашель молотокъ зелено сѣраго діорита, въ землѣ на глубинѣ 3-хъ аршинъ, копая яму для погребя, на берегу ручья Рѣкухи, впадающаго въ Бесѣдь.—Въ д. *Колбовкѣ*, на р. Столбункѣ; въ 1880 г. здѣсь, на полѣ, крест. Василій Турковъ выпалхалъ изломанный въ обухѣ молотокъ съ новымъ отверстіемъ.¹⁾ — Въ околлицѣ *Гутѣ*, на р. Прудовкѣ. Въ 1887 г. каменный молотокъ найденъ здѣсь мѣщаниномъ Григоріемъ Кончицемъ, у котораго и сохраняется.—Въ с. *Полѣськѣ*, на р. Ковнитѣ.—Въ дер. *Хвоиной*, полѣсской волости, въ 1885 году крест. Кириллъ Яковлевъ нашель каменный молотъ на берегу рѣки Дороговши.

Наконецъ, на Засожской возвышенности орудія каменнаго вѣка неолитической эпохи найдены въ слѣдующихъ пунктахъ:—въ с. *Кузьминичахъ*, надъ болотомъ Галымъ;—въ с. *Борцовкѣ* краснобудской волости: здѣсь въ 80-хъ годахъ, при рытьѣ канавы, въ полѣ, на глубинѣ 1½ арш. найденъ очагъ съ большимъ количествомъ угольевъ и золы и при немъ каменный молотокъ; хранится у свящ. Пославскаго;—въ с. *Круговцѣ* попѣвской волости—топоры кремневые шлифованные, безъ отверстія, прямые и съ оплечьями;—въ сел. *Поповкѣ*—топоръ;—въ дер.

¹⁾ Изображеніе см. „Старина досторич. С. З. края“ стр. 13 № 25.

Усохахъ, на рѣкѣ Титевѣ. Каменный молотокъ найденъ въ 90-хъ годахъ учителемъ церковно-прих. школы Коноваловымъ; — въ дер. *Лукьяновкѣ*, на р. Хурожанкѣ, притокѣ Ути, вмѣстѣ съ орудіями отбивными, находятся и шлифованные молотки; — въ дер. *Дубровкѣ*—молотокъ;—въ с. *Красной Будѣ*—топоръ;—въ с. *Прибыткахъ*, въ 1898 году, изъ рѣки Ути у подошвы древняго городища вытащенъ плоскій топоръ съ отверстиемъ, изъ сѣраго гранита;—въ с. *Марковичахъ*,—на ручьѣ Быковкѣ: здѣсь въ 80-хъ годахъ крест. Ѳеодоръ Михайловъ нашелъ на полѣ каменный молотокъ.

Всего въ гомельскомъ уѣздѣ до настоящаго времени шлифованныя орудія найдены въ 52-хъ пунктахъ; въ томъ числѣ: по Днѣпру—4, Узѣ—12, вокругъ Кобылина болота—4, по Сожу—11, Ипути—5, Бесѣди—5 и въ Засожьѣ—10.

Если позволительно, на основаніи этихъ немногочисленныхъ находокъ, дѣлать выводы, то можно допустить, что и въ неолитическій періодъ каменнаго вѣка Ипуть оставалась заселенною человѣкомъ, все еще находившимъ здѣсь обиліе средствъ для жизни—рыбы, птицы, звѣрей, грибовъ, ягодъ. Какъ и въ палеолитическій періодъ, человѣкъ шлифованныхъ орудій жилъ не только на правомъ, нагорномъ, берегу Ипути, но и на лѣвомъ, низменномъ, покрытомъ и теперь дремучими лѣсами.

Другимъ заселеннымъ раіономъ въ ту эпоху былъ глинистый кряжъ вокругъ Ивольска: верховья рѣки Узы и рѣка Иволька, гдѣ орудія найдены въ 12-ти пунктахъ.

Остальные поселенія были одиночныя: по Сожу, Бесѣди, вокругъ Кобылина болота, и на Засожскомъ плато.

Человѣкъ, повидимому, только кое-гдѣ началъ сознавать пользу общаго сожительства, въ общемъ же продолжалъ жить отдѣльною жизнью, самъ своею семьею добывая пищу и приготовляя одежду, утварь и орудія.

Могилы человѣка этого отдаленнѣйшаго періода до насъ не дошли. Только въ одномъ случаѣ землемѣръ имѣнія князя Паскевича Матв. Мих. Филоновъ, занимавшійся здѣсь въ 1880—1890 г. диллетантскими раскопками кургановъ, нашелъ на Ипути, въ уроч. Чесноково болото, каменный молотокъ въ курганной насыпи, въ которой находились и уголья. Но такъ какъ г. Филоновъ протоколовъ раскопокъ не велъ, описанія ихъ не дѣлалъ и даже не могъ дать опредѣленныхъ свѣдѣній касательно того, относились ли уголья и найденное орудіе къ погребенію, или попали въ насыпь случайно при ея сооруженіи, то я не рѣшаюсь причислить курганъ къ каменному вѣку, хотя ничего не имѣю и противъ этого предположенія. Мнѣ во время археологическихъ изысканій въ Могилевской губерніи также неоднократно приходилось находить въ курганныхъ насыпяхъ орудія каменнаго вѣка, но всякій разъ при этомъ оказывались погребенія позднѣйшія, съ металлическими предметами. Провѣрить находку г. Филонова оказалось невозможнымъ, такъ какъ насыпи могильника оказались частью уничтоженными и испорченными

или покрытыми вѣковымъ дремучимъ лѣсомъ. Вообще, г. Филоновъ своимъ отношеніемъ къ археологическимъ памятникамъ—этимъ единственнымъ документамъ нишей глубочайшей старины—принесъ наукѣ непоправимый вредъ¹⁾.

III.

Г о р о д и щ а.

Количество первобытныхъ поселеній на территоріи гомельскаго уѣзда значительно расширится, если принять во вниманіе распространенность въ немъ доисторическихъ крѣпостей, извѣстныхъ теперь подъ названіемъ городковъ и городищъ, возникновеніе которыхъ должно быть отнесено также къ періоду шлифованныхъ орудій. За это говорятъ факты находженія на нѣкоторыхъ изъ нихъ орудій каменнаго вѣка (Вылевь, Прибытки, Нѣмпк, Нисимковичи и др.). Для сооруженія такихъ укрѣпленій, въ гомельскомъ уѣздѣ выбирались пункты двойкаго рода: или уединенные холмы, незамѣтно расположенные среди болотъ и по берегамъ рѣкъ (Черетянка, Цыкуны, Покалюбичи, Азаричи), или возвышенные отроги (Любны, Нисимковичи, Старое Село). Но всѣ они, за весьма рѣдкими исключеніями, расположены надъ водными вмѣстилищами—рѣками, озерами,—современными, или же бывшими но съ теченіемъ времени превратившимися въ болота или дуга. Нѣкоторые изъ нихъ занимаютъ острова среди луговъ и болотъ, бывшихъ въ то отдаленное время озерами и рѣками. Словомъ, занимали для того времени болѣе или менѣе неприступное положеніе. Но кромѣ того, обстоятельство это съ несомнѣнностью указываетъ и на то, что городища воздвигнуты еще въ то время, когда человекъ не нуждался въ путяхъ сообщенія и при рѣдкихъ сношеніяхъ съ сосѣдями пользовался водными путями.

Обычная форма этихъ укрѣпленій—овальная, иногда съ однимъ концомъ болѣе заостреннымъ (яйцевидная), въ зависимости отъ формы отрога, на которомъ укрѣпленіе расположено. Отъ материка они отдѣлялись рвами и валами. Спускамъ придавалась извѣстная крутизна.

Укрѣпленія эти, повидимому, первоначально служили прибѣжищемъ для семьи или рода дикаря во время непріязненныхъ отношеній съ сосѣдними родами, и воздвигались общими усиліями нѣсколькихъ поколѣній. Одни изъ укрѣпленій оказывались достаточно неприступными и въ первоначальномъ своемъ видѣ, другія же требовали періодическихъ подкрѣпленій—повышенія валовъ, углубленія рововъ, приданія большей крутизны сторонамъ и т. п. Въ нѣкоторыхъ городищахъ приходится

¹⁾ Въ видахъ приданія его находкамъ хотя нѣкоторой системы, онъ были размѣщены мною на таблицахъ въ топографическомъ порядкѣ и въ 1897 г. переданы въ музей кн. Паскевича. Нѣкоторыя объясненія давалъ при этомъ г. Филоновъ. Но опредѣлить въ точности типы погребальнаго ритуала въ уничтоженныхъ имъ насыпяхъ онъ былъ не въ состояніи, и для многихъ предметовъ не могъ указать и мѣста находженія.

наблюдать такіе слои: внизу материкъ и на немъ слой жилого чернозема; на черноземѣ толстый слой сѣрой насыпной земли и, поверхъ нея, снова слой культурнаго чернозема; далѣе слѣдовалъ новый слой насыпной земли и на ней опять черноземъ; на черноземѣ насыпались снова мощные валы, уцѣлѣвшіе доселѣ, городище повышалось еще болѣе и внутренняя площадка его снова покрывалась слоємъ чернозема. Городища, такимъ образомъ, четыре раза подновлялись и приспособлялись къ измѣнявшимся видамъ веденія войны. Если изслѣдовать такія городища, то по черноземнымъ слоямъ ихъ можно прослѣдить весь ходъ культурнаго развитія челоуѣка въ данной мѣстности: въ нижнихъ черноземныхъ слояхъ найдутся орудія каменнаго вѣка и костяныя орудія, выше орудія металлическія: желѣзные ножи, стрѣлы, копья, топоры. На большихъ городищахъ тутъ же въ валу встрѣчаются и кузницы, гдѣ изготовлялись орудія. Таковую же постепенность можно наблюдать здѣсь и относительно пищи челоуѣка, посуды, украшеній и т. д.

Понятно, что такія укрѣпленія служили не только нѣсколькимъ поколѣбьямъ одного племени, но и нѣсколькимъ, смѣнявшимся другъ друга, народностямъ. Извѣстно, что въ періодъ собиранія Руси вокругъ Кіева князья и ихъ дружины ежегодно ходили въ полудье для собиранія дани. Они тоже утилизировали эти укрѣпленные пункты а, въ нѣкоторыхъ случаяхъ, держали въ нихъ и постоянные гарнизоны, которые, живя среди враждебнаго населенія, волей-неволей должны были заботиться о неприступности городковъ. Къ данной мѣстности несомнѣнно также подступали 3—4 вѣками раньше и хазары, данниками которыхъ были въ то время радимичи. Позже ими пользовались поляки, содержавшіе въ городищахъ приграничныхъ пунктовъ свои кордоны и маяки—сторожевыя вышки. Есть извѣстія, что этими же древними городищами пользовались и казаки въ XVII вѣкѣ, въ войну за освобожденіе Малороссіи, какъ становищами. Повидимому, полякамъ и казакамъ принадлежитъ и послѣднее утолщеніе и повышеніе валовъ для защиты отъ огнестрѣльнаго оружія.

Городища въ гомельскомъ уѣздѣ находятся въ слѣдующихъ пунктахъ:

I. По Днѣпру: 1. Близъ дер. *Смычка*, на границѣ гомельскаго и рогачевскаго уѣздовъ. Съ юга—защищено Днѣпромъ, съ сѣвера—имѣетъ особый, рѣдко встрѣчаемый, бастионъ-подступъ почти квадратной формы, крылья котораго постепенно суживаясь, охватываютъ укрѣпленіе съ востока и запада, образуя какъ бы террасы. Горжа бастиона оканчивается глубокимъ рвомъ въ 2 саж., за которымъ поднимается валъ длиною въ 71 саж. Вышина городища по южному откосу 8 саж. Форма овальная. Длина верхней площадки ЮС.—30 саж., ширина ВЗ.—20 саж. Съ 3. сохранился вѣздъ наверхъ, начинающійся съ юга, отъ Днѣпра; приспособленъ къ защитѣ отъ нападенія съ сѣвера. Имѣются слѣды трехъ колодцевъ: на верхней площадкѣ, съ юга; въ первомъ рву, съ востока (заваленъ камнями), и во рву, окружающемъ внѣшній подступъ, съ В. же.

Вблизи былъ польскій кордонъ на берегу Днѣпра. По преданіямъ, городище утилизовалось казаками въ XVII вѣкѣ, а затѣмъ до 1861 г. служило приютомъ для бѣглыхъ крестьянъ и солдатъ, „разбойниковъ“. Мѣстность еще въ 80-хъ годахъ была покрыта дремучимъ лѣсомъ. Здѣсь же вблизи курганы, съ обыкновеннымъ погребеніемъ.

2. Близъ с. *Чернаго*, въ одной верстѣ, въ фольваркѣ *Городокъ*, который получилъ свое названіе отъ находящагося здѣсь древняго укрѣпленія. Укрѣпленіе находится на западномъ берегу озера Хотемли—бывшаго древняго русла Днѣпра и занимаетъ отрогъ между двумя оврагами. Форма овальная. Длина верхней площадки по линіи ВЗ.—38 саж., ширина СЮ.—15 саж. Отъ материка отдѣленъ рвомъ, который теперь едва замѣтенъ, и валомъ, имѣющимъ въ длину 15 саж., въ ширину 3 саж. и въ высоту одну саж. Слѣды входа можно замѣтить съ В., близъ вала. Съ внутренней стороны, въ валу, слѣды трехъ землянокъ въ видѣ ямъ. По преданію, на городкѣ была въ XVIII вѣкѣ усадьба, и ямы—остатки погребовъ. По другому преданію, здѣсь жили отшельники—чернецы, и ямы—остатки ихъ келій. На самомъ городкѣ погребено, будто-бы, девять чернецовъ. При разведеніи сада, конечно, дѣлались находки, но такъ какъ матеріальной цѣнности онѣ не представляли, то имъ не придавалось никакого значенія.

3. Городище, въ лѣсу, называемомъ *Столпня*, близъ р. Столпня; примыкаетъ къ болоту. Форма овальная. Длина 40 саж., ширина 25 саж. Внутренность представляетъ небольшую впадину. Входа нѣтъ. Высота около 3 саж. При городкѣ глубокій колодезь со срубомъ, теперь заброшенный. Верхняя площадка изрыта ямами кладонскателей. Мало извѣстенъ.

4. Городокъ въ болотѣ близъ с. *Борхова*, круглый, 20 саж. діаметр. Подробныхъ свѣдѣній не имѣется.

5. Городокъ въ с. *Борщовкѣ*.

6. Въ 2-хъ верстахъ южнѣе дер. *Рудни-Поповской*, дятловической волости, въ лѣсу, въ уроч. *Локоть*. Круглый, обнесенъ валомъ, діаметръ 50 саж. Входъ съ В. Утилизовался подъ польскій кордонъ.

7. Городокъ близъ дер. *Рудня Маримоновская*, на древней террасѣ Днѣпра. Свѣдѣній не имѣется.

II. *По рѣкѣ Узѣ*: 1. Въ м-кѣ *Уваровичахъ* имѣется городокъ въ саду помѣщика, на лѣвомъ берегу Узы. Форма его круглая, съ углубленіемъ внутри, глубиною до 2-хъ саж. Діаметръ верхней площадки 40 саж., со всѣхъ сторонъ окружено рвомъ и валомъ въ 3 саж. шириною. Вышина городка до 5 саж. Занято подъ семейное кладбище помѣщика Акцизъ. Въ одной верстѣ ниже по теченію Узы болѣе 100 кургановъ.

2. Тамъ же, между м. Уваровичами и с. Руденцемъ, въ уроч. *Рогозицѣ* имѣется другой городокъ, находившійся раньше въ лѣсу, среди болотъ. Въ настоящее время доступенъ. Находятся черепки, уголь, пепель.

3. Городокъ въ дер. *Руднѣ-Телешовской*, на правомъ берегу рѣки Узы, при впаденіи въ нее ручья Иволи, занимаетъ болѣе десятины

(90 с. на 40 с.). Форма четырехугольная. Съ В. Ю. и З. окружено двумя валами и двумя рвами, а съ С защищено ручьемъ. Занято было помѣщичьей усадьбой. Для въѣзда въ нѣсколькихъ пунктахъ въ позднѣйшее время раскопанъ валъ. При раскопкахъ находились костяки и орудія каменнаго вѣка неолитической эпохи, съ сильно развитыми обухами.

4. Городокъ близъ дер. *Задоровки*. Свѣдѣній не имѣется,

5. Городокъ при дер. *Макеевкѣ*, alias Сосновка. Находится на Лугу. Свѣдѣній нѣтъ.

6. Городокъ при дер. *Узѣ*, на лугу. Свѣдѣній нѣтъ.

7. Городокъ при дер. *Житомля*. Носить названіе окопа. На немъ въ настоящее время кладбище.

III. Бассейнъ *Сожя*.

а) По рѣкѣ *Покати*: 1. Городище близъ дер. *Рудни-Бартоломеевской*, полѣсской вол., на правомъ высокомъ берегу рѣки Покати. Съ трехъ сторонъ прилегаеть къ полю и окружено рвомъ и валомъ, четвертою примыкаетъ къ рѣкѣ; имѣеть форму овальную, подковообразную. Входа нѣтъ. Диаметръ 20 саж.

2. Такое же городище въ 3-хъ верстахъ отъ дер. *Сидоровичъ*, къ западу, на правомъ берегу рѣки Покати. Съ трехъ сторонъ окружено рвомъ и валомъ, четвертою примыкаетъ къ рѣкѣ. Форма овальная. Длина 15 саж., ширина 10 саж.

3. Такое же городище находится въ лѣсу, на правомъ берегу рѣки Покати, въ 4-хъ верстахъ къ З. отъ с. *Польсья*. Одною стороною оно примыкаетъ къ берегу рѣки, а съ остальныхъ окружено рвомъ и валомъ. Форма овальная. Длина 38 саж., ширина 20 саж.

4. Ниже по теченію Покати городокъ находится у дер. *Волосовичъ*. Свѣдѣній о немъ не имѣется.

5. Далѣе внизъ по теченію городокъ въ *Нисимковичахъ*, на лѣвомъ высокомъ берегу Покати, на отрогѣ. Форма—оваль. Длина 32 саж., ширина 25 саж. Отъ материка отдѣляется рвами и валами. На городкѣ находили каменные орудія неолитическаго періода. Существуетъ входъ съ В.

6. Еще ниже городокъ находится въ дер. *Покати*, на правомъ берегу рѣки Покати, въ уроч. *Мурашки*. Съ двухъ сторонъ съ СВ и СЗ окруженъ оврагами, съ ЮЗ рвами и валами, а съ ЮВ примыкаетъ къ обрыву берега. Оваль. Въ валахъ имѣются узкіе прорѣзы, очевидно, позднѣйшіе. Площадь городка до 900 кв. с. (30×30), пашется и разрушается. Находили бронзовые и желѣзные предметы.

7. Городокъ близъ ок. *Селицкое*, покатской волости.

б) По *Бесѣди*. 1—3. Два городка близъ с. *Большія Нѣлки*. Одинъ на Чертовой, alias Каменной Горѣ, на правомъ берегу рѣки Бесѣди, къ В. отъ селенія, въ 3-хъ верстахъ. Имѣеть овальную форму. Одной

стороной примыкаетъ къ рѣкѣ, съ трехъ остальныхъ окруженъ ровомъ и валомъ. Глубина рва 2 арш., ширина 3 арш. Длина площади 25 саж., ширина 20 саж. Имѣется ходъ къ рѣкѣ, повидимому позднѣйшій. У подножія этого городка изъ рѣки вытасченъ сѣтью каменный молотокъ, очемъ говорено выше. У подножія—курганы съ арабскими монетами X вѣка.

Второй городокъ находится сѣвернѣе села, близъ кладбища, также на правомъ берегу Бесѣди. Овальной формы. Примыкаетъ къ обрыву берега. Со стороны материка укрѣпленъ тремя рвами и двумя валами. Глубина рововъ болѣе сажени, ширина двѣ сажени; высота валовъ 3 и 4 аршина. Имѣются два, вѣроятно, позднѣйшіе спуска къ рѣкѣ.

Вѣроятный городокъ находится въ 4-хъ верстахъ къ С. отъ с. Нѣмковъ, въ уроч. Церковище. Описанія его нѣтъ. По преданію, здѣсь находилась церковь, въ память чего поставленъ крестъ. Объ этомъ пунктѣ въ населеніи много легендъ.

4.—Городокъ при фольваркѣ *Боярщина*, alias *Городецъ*, находится на правомъ берегу рѣчки Столбунки, лѣваго притока Бесѣди, въ лѣсу, на крутомъ берегу рѣчки, къ которой примыкаетъ южнымъ краемъ. Съ остальныхъ трехъ сторонъ окруженъ рвами и валами. Форма овальная. Площадь 120 кв. саж. Входъ съ З. и позднѣйшій спускъ къ рѣчкѣ. Памятникъ хорошей сохранности. Существуетъ преданіе, что на немъ существовалъ нѣкогда монастырь (скитъ).

5.—Городокъ южнѣе околицы *Свѣтиловичи*, въ 1½ верстѣ, на правомъ берегу рѣки Бесѣди, занимаетъ уголь береговой кручи и оврага. Форма его напоминаетъ треугольникъ. Съ З. и С. защищенъ ровомъ и валомъ, съ юга—оврагомъ и съ В.—рѣкою. Площадь около 300 кв. саж. Глубина рва 2 арш., ширина—4 арш.; высота вала 4 арш., толщина 6 арш. Впрочемъ, городокъ распаивается подъ посѣвы и потому размѣры рововъ и валовъ измѣняются.

6.—Городокъ при околицѣ *Желѣзникахъ*, также на правомъ берегу Бесѣди. Овальный. Примыкаетъ съ В. къ р. Бесѣди, а съ остальныхъ сторонъ защищенъ валомъ. Старожилы помнятъ, что предъ валомъ находился еще ровъ, заполняемый водою, но теперь онъ засыпанъ распахкою и слѣды его еле замѣтны съ южной стороны. Городокъ этотъ вообще сильно пострадалъ: часть его размита Бесѣдью при весеннихъ разливахъ, ровъ запаханъ, валъ до половины сбитъ скотомъ. Въ довершеніе, на немъ было въ старину мѣстное кладбище. Площадь его въ настоящее время около 400 кв. саж.

7.—Городокъ находится между с. *Столбуномъ* и дер. *Колбовкой*, но свѣдѣній о немъ не имѣется.

8.—Городокъ въ 2-хъ верстахъ южнѣе дер. *Ново-Ивановки*, рѣчковской волости. Расположенъ на высокой горѣ, съ В. и З. защищенъ оврагами, а съ С. и Ю. рвами и валами. Овальный. Площадь около 200 кв. саж. Длина южнаго рва 50 саж., глубина—одна сажень, ширина—1½ саж.; сѣверный валъ имѣетъ только 8 саж. длины.

Въ XVI вѣкѣ здѣсь проходила московско-польская граница и на Ивановскомъ городкѣ находился польскій сторожевой „маякъ“—вышка. Отъ проживающей здѣсь пограничной стражи остались находимыя теперь мѣдныя пуговицы, мѣдныя и серебряныя монеты и т. п. Памятникъ этотъ въ настоящее время распаивается.

9.—Городокъ въ одной верстѣ сѣвернѣе околицы *Новыхъ Громыкъ*, на древней террасѣ рѣки Бесѣди, которая теперь отошла на одну версту западнѣе. Овальный, пространствомъ около десятины. Съ С. оврагъ, съ З. обрывъ террасы, внизу которой болотистый лугъ. Укрѣпленіе окружено рвомъ въ одну сажень глубины и валомъ въ 4 аршина вышины. Входъ, можетъ быть, позднѣйшій, съ ЮВ. Раньше былъ покрытъ старымъ лѣсомъ, теперь распаивается. Какъ на рѣдкость, можно указать на нахожденіе здѣсь мастерской первобытнаго гончара. Вся поверхность городка покрыта черепками съ характернымъ орнаментомъ въ видѣ проколовъ, точекъ, елочекъ и т. д. Жители помнятъ, что при началѣ распахки, рабочіе лошади часто проваливались въ ямы и когда послѣднія разрывались, то въ нихъ находили склады древнихъ высокихъ урнъ. Къ сожалѣнію, по невѣжеству населенія, ни одна изъ нихъ не сохранена.

По *Сожу*: 1.—Городокъ близъ м. *Шерстина*. Свѣдѣній о немъ не имѣется.

2.—Городокъ близъ дер. *Новоселокъ*, вѣтковской волости. Круглый, діаметръ 10 саж. Вышина вала 5 арш. Утилизовадся какъ крѣпость,—еще въ XVII вѣкѣ, княземъ Радивиломъ въ войнѣ его съ шуриномъ Халецкимъ изъ-за наслѣдства.

3—4.—Два городка близъ с. *Радуги*. Оба круглые. Одинъ—20 саж. въ діаметрѣ, другой 15 саж. Такъ же, какъ и предыдущій, служили укрѣпленіями въ семейной войнѣ Халецкихъ съ Радивиломъ.

5.—Городокъ близъ *Вѣтки* на присожскомъ лугу, въ урочищѣ *Ладки*. Свѣдѣній не имѣется.

6.—Городокъ въ дер. *Тарасовкѣ*, вѣтковской волости, повидимому относится къ періоду семейныхъ войнъ Халецкихъ, такъ какъ имѣеть четырехугольную форму.

7—8.—Два городка у *Старого Села*: одинъ расположенъ посреди длинной гряды (300×70 саж), имѣеть овальную форму; длина 80 саж., ширина 40 саж. Окруженъ рвами и валами съ СВ. и Ю., а съ З. примыкаетъ къ обрыву гряды высотой въ 8 саж. Второй на берегу озера *Бамкового*. Свѣдѣній о немъ не имѣется. Вѣроятно, здѣсь была усадьба князя Радивила, которому Старое Село принадлежало еще въ началѣ XIX столѣтія.

9—10.—Два городка у с. *Покалюбичъ*. Одинъ въ 3 верстахъ по дорогѣ изъ Гомеля въ Вѣтку, гдѣ была нѣкогда придорожная кормча Хованица, на р. Ховхлѣ; одной стороной, западной, онъ примыкаетъ къ

полю, отъ котораго отдѣленъ ровомъ и валомъ, съ С. находится оврагъ а съ В. и Ю. заливной болотистый лугъ. Расположенъ на древней террасѣ Сожа. Фигура—неправильный овалъ по направленію ВЗ, съ выдающимся угломъ въ южной окраинѣ. Длина ВЗ—40 саж., наибольшая ширина СЮ—34 саж. Высота $5\frac{1}{2}$ саж. Слѣды входа съ В. Другое укрѣпленіе носитъ названіе „городище“. Находится при селѣ Покалюбичахъ, по дорогѣ въ лугъ, на отрогѣ. Сѣверной стороной примыкаетъ къ крестьянскимъ огородамъ, остальные окружены заливнымъ лугомъ и выгономъ. Форма овальная. Длина СЮ—130 саж., ширина—ВЗ—45 саж. По преданію—была раньше церковь, вѣроятно, Волотовская.

11.—Городокъ при дер. *Прудкѣ*, на отрогѣ древней террасы рѣки Сожа. Теперь распаханъ.

12.—Городокъ доисторическій въ Гомелѣ; уничтоженъ при сооруженіи замка. Онъ находился на отрогѣ берега, за башней, при впаденіи рѣки Гомеюка. Въ историческій періодъ городище занимало всю площадь между двумя рвами—Жидовскимъ и ведущимъ къ пароходной пристани. Древній ровъ и валъ долженъ былъ проходить отъ начала Жидовскаго рва по Лужевоу улицѣ и по Рѣзницкой, къ нынѣшнему зданію думы, гдѣ соединялся съ пароходнымъ ровомъ.

† 13.—Близъ дер. *Чистыя Лужи*, на рѣкѣ Торловкѣ, въ лѣсу княгини Паскевичъ, городокъ. Свѣдѣній о немъ не имѣется. Находящіеся вблизи городка курганы раскопаны г. Филоновымъ. Найдена урна.

14.—Городокъ въ им. *Любнахъ*, въ лѣсу, на террасѣ Сожа, идущей къ дер. Осовцу. Въ 1671—1672 гг. былъ резиденціею извѣстнаго Мурашки, о чемъ и теперь существуютъ въ народѣ преданія.

15.—Городокъ въ лѣсу *Щекотовскомъ*, близъ *Северюковъ*. Свѣдѣній о немъ не имѣется.

16.—Городокъ въ 4-хъ верстахъ отъ с. *Бобовичъ*, въ уроч. Кровенецъ. Овальный. Одной стороной примыкаетъ къ полю, отъ котораго отдѣленъ ровомъ и валомъ, съ остальныхъ сторонъ болотистымъ лугомъ. Занимаетъ около одной десятины. Имѣется входъ съ сѣвера. Теперь распахируется.

17.—Городокъ близъ дер. *Дыкуны*, въ болотистой мѣстности, на лѣвомъ берегу р. Случь, въ уроч. Пуховское. Насыпь низкая. Четырехугольной формы, съ закругленными углами. Длина 40 с., ширина 30 с. Внутри небольшая впадина. Культурный слой очень тонкій и состоитъ не изъ чернозема, а изъ мѣшанной сѣрой земли. Валы же совершенно не имѣютъ этого слоя. Не будь въ культурномъ слой черепковъ древней посуды можно бы признать за позднѣйшее укрѣпленіе. Во всякомъ случаѣ, человекъ жилъ здѣсь не долго и городокъ, вскорѣ по сооруженіи, былъ оставленъ.

18.—Городокъ въ с. *Скиткѣ*, на лѣвомъ берегу Сожа. Здѣсь въ XVI вѣкѣ былъ основанъ Терешковскій монастырь; теперь находится

церковь и усадьбы притча. Овальный. Пространством болѣе одной десятины. Во время весеннихъ разливовъ размывается.

19.—Городокъ въ $\frac{3}{4}$ версты восточнѣе околицы *Новья Терешковичи*, на правомъ берегу рѣки Терюхи, близъ впаденія ея въ Сожъ. Овальный, Валы со всѣхъ сторонъ. Входа нѣтъ. Длина 40 саж., ширина 20 саж. Въ настоящее время распахивается.

20.—Городокъ близъ с. *Старья Дятловичи*, въ лѣсу. Свѣдѣній о немъ не имѣется.

21.—Городокъ между дер. *Шарпиловкой* и с. *Хоминкой*, на болотѣ, теперь осушенномъ подъ лугъ. Овальный. Занимаетъ площадь около полудесятины. Другихъ свѣдѣній не получено.

Бассейнъ *Ипути*. 1.—Городокъ въ с. *Рылевъ* на правомъ высокомъ берегу Ипути. Отъ материка отдѣленъ съ трехъ сторонъ двумя рвами и двумя валами, четвертою—восточною примыкаетъ къ обрывистому берегу Ипути. Городокъ находится въ селѣ и внѣшній ровъ теперь засыпанъ, а внутренній головной валъ (западный) распаханъ. Форму имѣетъ овальную; длина 40 с., ширина 25 саж. Находили орудія каменнаго вѣка.

2.—Городокъ близъ с. *Добруша*, также расположенъ на правомъ берегу Ипути, въ полуверстѣ отъ русла, внизу древней рѣчной террасы, на лугу, покрытомъ зарослями; со всѣхъ остальныхъ сторонъ окруженъ ровомъ и валомъ. Городокъ также пашется. Внѣшній ровъ наполненъ водою, а во внутреннемъ валѣ, съ СЗ раскопанъ вѣздъ. Форма овальная, приближающаяся къ треугольнику. Длина 60 саж., ширина 40 саж. У подошвы находились кремневая стрѣлы, а при распашкѣ культурнаго слоя на городкѣ (доходящаго до $1\frac{1}{2}$ аршина толщины) серебряныя монеты. Очевидно, городокъ утилизовался въ теченіе многихъ вѣковъ, начиная съ палеолитической эпохи, и кончая, можетъ быть, XVII вѣкомъ.

3.—Городокъ имѣется также на правомъ берегу Ипути, ниже с. *Добруша*, но свѣдѣній о немъ не имѣется.

4.—Въ треугольничкѣ, между Романовичами, Добрушемъ и Ларищемъ, въ урочищѣ Литвецкій, также имѣется городище, называемое „Змѣвѣ курганъ“, но описанія его не сдѣлано.

Вокругъ *Кобылина болота*. 1.—Въ дер. *Пыхань*, къ ЮЗ въ $1\frac{1}{2}$ верст., на островѣ болота, городокъ четырехугольный, площадь до 400 саж. Распахивается и валъ понижается. Носитъ архаическое названіе „Селище“.

2.—Городокъ при *Старой Бѣлицѣ*, въ двухъ верстахъ, на островѣ *Кобылина болота*, на правомъ берегу рѣчки Бѣличанки, въ уроч. Подъюнномъ. Форма круглая, діаметръ 20 саж., высота двѣ саж., со впадиной на верху „въ видѣ чашки“. Совершенно неприступенъ и теперь, раньше же все болото, по преданію, было окружено еще и непроходимыми лѣсами. Въ XVIII вѣкѣ здѣсь былъ скитъ старобрядцевъ.

3.—На островѣ же болота городище и у *Костюковки*. Свѣдѣній не имѣется.

На *Засожской возвышенности* городки находятся въ слѣдующихъ пунктахъ:

1.—Въ окрестности с. *Кормы*, въ уроч. *Островъ*, на рѣкѣ *Грязливцѣ*. Подробныхъ свѣдѣній не имѣется, по повидимому круглый, окруженъ ровомъ и валомъ, имѣлъ шлюзъ отъ рѣки *Грязливца* и по желанію ровъ наполнялся водою. Сохранились слѣды колодца. Имѣются преданія, что здѣсь жили казаки. Въ полуверстѣ отъ городка другой холмъ „*Ченцы*“, гдѣ былъ, будто бы, монастырь, разоренный казаками. На этомъ холмѣ находятся монеты.


2.—Городокъ въ селѣ *Новый Крупецъ*; на немъ была единовѣрческая церковь. Занятъ кладбищемъ. Подробныхъ свѣдѣній не доставлено.

3.—Городокъ въ м-кѣ *Носовичахъ*, при впаденіи рѣчки *Пѣнной* въ рѣку *Уть*; повидимому, валъ, сооруженный въ 40-хъ годахъ, во время маневровъ.

4.—Городокъ близъ села *Азаричъ*, на древней террасѣ рѣки *Ваги*, на отрогѣ, надъ болотомъ *Перевѣсье*, между двумя оврагами, съ востока и запада. Примыкаетъ къ полю и защищенъ отъ него съ сѣвера двумя рвами и двумя валами. Городище распаивается, и потому наружные ровъ и валъ запаханы и уничтожены. Имѣетъ правильную овальную форму, въ длину *СЮ*—30 саж., въ ширину *ВЗ*—10 саж. Вышина со стороны *Перевѣсья* 3 саж., со стороны западнаго оврага 5 саж. Въ этомъ оврагѣ имѣется колодезь. Въ болотѣ—въ торфѣ находили остовы древнихъ судовъ. На городищѣ, рядомъ съ черепками древней посуды, находятъ и позднѣйшія миньютюрныя чашечки черной глины, и даже желѣзные ядра. При распашкѣ крестьяне наткнулись на огромное сосновое бревно, шедшее изъ рва подъ валъ. Бревно было отесано на восемь граней. Кусокъ въ двѣ сажени длиною крестьяне отрыли и отпилили, а остальная часть осталась подъ валомъ. Очевидно, городище утилизировалось вполнѣ до казацкихъ войнъ. *Азаричи*—крайній пограничный пунктъ бывшей *Польши*.

4.—Городокъ въ селѣ *Новыхъ Юрковичахъ*, показанъ на планѣ 1817 года, во второй смѣнѣ поля, рядомъ съ урочищами *Курганы*, *Старополье*. Позднѣйшими свѣдѣніями не располагаю.

5.—Городокъ на дорогѣ изъ дер. *Лукьяновки* въ село *Поповку*, надъ рѣчкой *Хорожанкой*, притокомъ *Ути*. Овальный съ *СВ* къ *ЮЗ*; сѣверной стороной примыкаетъ къ берегу ручья, а съ остальныхъ—окруженъ двумя рвами и двумя валами. На верхней площадкѣ углубленіе. Длина съ *СВ* къ *ЮЗ* 50 саж., ширина—съ *Ю*.—30 саж. Находились серебряные предметы (тарелки) и сабля. Былъ окруженъ лѣсомъ, теперь лугъ. Былъ дубовый пенъ огромнаго размѣра. Когда его сожгли, то обнаружили слитокъ серебра въ 5 фунт. Очевидно, въ дуплѣ дуба былъ кладъ.



6. Вблизи деревни *Лукьяновки* имѣется и другой городокъ, въ урочищѣ *Островкахъ*, при дорогѣ со станціи *Тереховки* въ *Круговець*. Въ 80-годахъ онъ былъ еще цѣль, но теперь распаханъ: отъ рововъ и валовъ остались только слѣды, а отъ центра—яма въ одну сажень глубиною и три сажени въ диаметрѣ. Во время полевыхъ работъ на поверхности бывшаго городка, проваливались лошади и ихъ съ большимъ трудомъ можно было вытащить. Очевидно, въ городкѣ были землянки или погреба. Были находки и драгоценностей, но ихъ держать въ секретѣ.

7.—Имѣется городокъ по дорогѣ изъ дер. *Новыхъ Ивакъ* въ *Гордуны*, на отрогѣ древней террасы р. Ути, на правомъ берегу ея. Нанесенъ на 3—верстную карту генеральнаго штаба.

8.—Городокъ въ селѣ *Ути*. Круглый, диаметромъ 10 саж. Утилизовався въ позднѣйшее время: находятъ кирпичъ.


Гора, находящаяся близъ села *Васильевки*, по дороге въ *Корму*. Овальная, длиною 20 саж., шириною 10 саж. Представляетъ изъ себя остатки сгорѣвшаго древняго поташнаго завода XVI—XVII в. Находятъ человѣческія кости, уголья, топоры, лопаты, копыя и т. д.

9.—Городокъ имѣется близъ дер. *Климовки*; форма овала, длиною 15 саж., шириною 10 саж. Утилизовався до позднѣйшаго времени; находятъ ядра, пули, пуговицы, кресты.

10.—Городокъ близъ дер. *Рудни Прибытковской*, въ полѣ, на правомъ берегу рѣки Ути. Форма овала, приближающагося къ треугольнику. Длинною 40 саж., наибольшая ширина 36 саж., высота $5\frac{1}{2}$ сажени. Утилизовався до позднѣйшаго времени. Находятъ мелкія чугунныя ядра, монеты 18 вѣка и даже пистолеть. Но рядомъ съ этимъ въ нижнихъ слояхъ находили въ 1896 году урны съ женными костями и кремнями, а графъ Румянцевъ въ началѣ XIX столѣтія и князь Паскевичъ въ 40-хъ годахъ его находили древнія погребенія съ внѣшней сѣверной стороны валовъ съ предметами украшенія—гривнами въ видѣ „обручей“, серьгами, гребешками, и т. п. Съ этимъ городкомъ связано много легендъ, вызванныхъ повидимому тѣмъ, что на немъ и близъ его весною и осенью являются извѣстные блуждающіе огни. Существуетъ преданіе, что до эпохи Румянцева на городкѣ было жилище—„дворецъ“.

11.—Городокъ, повидимому, испорченный, представляетъ и холмъ въ окрестностяхъ села *Прибытокъ*, называемый „батарея“. Форма его круглая, около 50 саж. въ диаметрѣ. На немъ находятъ человѣческія кости, кольца и другія предметы. Однажды найдена мѣдная ложечка.

12.—Городокъ въ селѣ *Гордунахъ*. Подробности о немъ неизвѣстны. Къ числу городковъ, вѣроятно, относится и *Каменная гора* близъ м. *Антоновки*. Но описанія ея не имѣется.



12.—Городокъ близъ села *Глубоцкаго*, на берегу высохшихъ ручья и болота *Струповъ*. Круглый, діаметромъ 10 саж. Въ 1883 году здѣсь выпаханъ кладъ саманидскихъ монетъ 895—910 годовъ, изъ состава котораго 77 монетъ поступили въ Эрмитажъ.

14.—Городокъ въ одной верстѣ южнѣе села *Черетянки*, въ уроч. *Мошки* или *Долгое Гало*. Форма овала, приближающагося къ прямоугольнику. Длина 30 саж., ширина 20 саж. Городскъ нѣкогда распахивался, и наружныя рвы и валы не сохранились, хотя слѣды ихъ имѣются. Валъ въ основаніи шириною 3 саж., высота его до 4-хъ арш. Внутри впадина въ 3 арш. Находится на краю болота и густо заросъ травой. Въ 1865 году, при постройкѣ Черетянской церкви, художникъ *Струковъ* дѣлалъ любительскія раскопки, но ничего не нашель.

Всего такимъ образомъ, въ гомельскомъ уѣздѣ древнихъ укрѣпленій 69, изъ нихъ: по *Днѣпру*—7 (121 вер.), по *Сожу*—20 (120 в.), по его притокамъ: *Покати*—7 (48 в.), *Бесѣди*—8 (50 в.), *Ипути*—4 (60 в.), *Узѣ*—7 (60 в.), *Ути*—7 (60 в.), *Терюхѣ*—1 (50 в.), *Немильнѣ*—1, на окраинахъ *Засожской* возвышенности—4, а всего на этой возвышенности—13, и вокругъ *Кобылина* болота—3.

Наиболѣе часто встрѣчаются городки въ предѣлахъ гомельскаго уѣзда на рѣкѣ *Сожѣ*—на разстояніи 5-ти верстѣ. Затѣмъ на рѣкѣ *Бесѣди*—гдѣ они въ среднемъ на разстояніи 6-ти верстѣ, р. *Покати* и *Ути*—7 в., *Узѣ*—10 в., *Днѣпру* и *Ипути*—15 в.

Въ окрестностяхъ городковъ, а нерѣдко и на поверхностяхъ, весьма часто находятся орудія каменнаго вѣка. На этомъ основаніи можно допустить, что къ концу этого періода, въ нынѣшнемъ гомельскомъ уѣздѣ наиболѣе густо была заселена правая береговая терраса *Сожа*—14 городковъ, потомъ дикая лѣсная песчаная область, восточнѣе *Сожа*, по *Покати* и *Бесѣди*. Здѣсь находится 15 городковъ. Затѣмъ идетъ плодородная *Засожская* возвышенность, съ 16 городками, и на ней особенно долина *Ути* съ 9-ю городками.


IV.

Погребальныя поля.

Слѣдующимъ по древности памятникомъ доисторическаго человѣка слѣдуетъ считать такъ называемыя погребальныя поля. Это не что иное, какъ кладбища доисторическаго населенія. Внѣшнихъ признаковъ они не имѣютъ и потому открыть ихъ можно только случайно. Въ с. *Кистеняхъ*, на примѣръ, такое кладбище открыто на правомъ берегу *Днѣпра* при разведеніи сада; въ *Руднѣ Столбунской*, на *Бесѣди*,—при корчеваніи пней; въ *Кордонѣ*, на лѣвомъ берегу *Днѣпра*, при размывѣ берега во время половодья и т. д. Но чаще всего они открываются подѣ действиемъ вѣтровъ. Какъ и теперь, человѣкъ въ древности выбиралъ для своихъ

кладбищъ сухія, песчанья и возвышенныя мѣста. Съ теченіемъ времени, когда эти пункты освобождались отъ покрывавшихъ ихъ дремучихъ лѣсовъ,—легкая песчаная почва сдувалась вѣтрами и древнія погребенія обнажались.

По нимъ мы можемъ видѣть, что доисторическій человѣкъ своихъ покойниковъ сожигалъ, потомъ собиралъ ихъ прахъ въ особые сосуды, урны накрывалъ специально отдѣланною крышкою или другимъ сосудомъ и погребалъ эти урны на избранномъ кладбищѣ. Когда онѣ обнажались вѣтрами, невѣжественное современное населеніе жадно набрасывалось на нихъ въ надеждѣ найти кладъ, а затѣмъ, разочаровавшись, безжалостно разбивало урны. Вотъ почему въ цѣломъ видѣ урны можно найти очень рѣдко. Рѣдко даже можно встрѣтить разбитую урну со всеми обломками, что давало бы возможность ее реставрировать. Обыкновенно, находчики—мальчишки подпаски—разбрасываютъ черепки или раздробляютъ ихъ такъ, что составить сосудъ уже не представляется возможности.



Фрагменты урнъ, найденные въ доисторическихъ селищахъ въ Березовкѣ и Романовичахъ, Гомельскаго уѣзда.



Погребальныя урны изготовлялись самимъ дикаремъ, безъ помощи кружала, ручнымъ способомъ, изъ глины, смѣшанной съ пережженнымъ гранитомъ—кристаллами кварца, шпата и т. п. Въ общемъ эти сосуды имѣли крайне грубый видъ, съ негладкими, шереховатыми боками, ко-сымъ дномъ, неровными верхними краями и т. д. Онѣ не обжигались, а только высушивались на солнцѣ. Высота ихъ 5—6 вершковъ, раструбъ 3—4 вершка. Но съ теченіемъ времени у дикарей, повидимому, появились специалисты по изготовленію урнъ, и онѣ принимаютъ и болѣе крупныя размѣры (8—10 в.) и болѣе изящный видъ. Многіе такіе сосуды

украшены даже тисненымъ орнаментомъ въ видѣ сквозныхъ дырочекъ по верхнему краю, елочекъ, грабелекъ, ломаныхъ и волнистыхъ линий и т. п. Встрѣчаются экземпляры вычурно-орнаментированные, сплошь отъ раструба до дна и даже по дну. Въ этотъ же періодъ для прикрытія урнъ стали изготовляться и особыя крышки съ рукоятками, по большей части въ видѣ бараньихъ головъ. Существовали для нихъ и особыя первобытныя гончарныя мастерскія, напр. въ Н. Громыкахъ.

Такія погребальныя поля въ Гомельскомъ уѣздѣ обнаружены пока въ слѣдующихъ пунктахъ:

По *Ипуги*—ихъ можно встрѣтить по всей древней правобережной террасѣ: у Очеса—Рудни, Березокъ, въ уроч. Дубровкѣ, надъ упоминавшимся выше Селищемъ, съ мастерскими каменныхъ орудій, у Демьянокъ, Вылева, Дубоваго Лога, Добруша, у Романовичъ въ уроч. Черная Круча, и далѣе до впаденія въ Сожъ.—На лѣвомъ берегу такая урна, сплошь орнаментированная, найдена г. Филоновымъ въ уроч. Чесноково болото, гдѣ, по моимъ наблюденіямъ, фрагментами урнъ усѣяно большое пространство.

По *Бесѣди*—изысканій въ этомъ направленіи не производилось, но случайно урны найдены въ дер. Колюдахъ, полѣсской волости, на берегахъ озера Святого (Зароного), въ Руднѣ-Столбунской и въ Н. Громыкахъ, гдѣ находилась мастерская для ихъ изготовленія. Интересна находка въ Руднѣ Столбунской, на лѣвомъ берегу Бесѣди. Здѣсь въ 1892 г. крест. Гулевичъ выкапывалъ сосновый пенъ на лучину и случайно открылъ большую, до 12 вершк. вышины, урну, съ очень толстыми стѣнками изъ необожженной глины. Урна сверху была закрыта глиняной же крышкой, съ рукояткой въ видѣ бараньей головы. Въ урнѣ оказались пережженные кости и зола. Къ сожалѣнію, находчикъ урну уничтожилъ. ¹⁾

Днѣпръ—въ этомъ отношеніи также не изслѣдованъ и на лѣвобережной террасѣ его, значительно удаленной отъ нынѣшняго русла, признаки погребальнаго поля найдены только близъ дер. Ольховки, чеботовичской волости, на лѣвомъ берегу рѣчки Зыбиной—Крапивны. Здѣсь на пескахъ встрѣчены разбитыя, тонкостѣнныя, необожженные урны ручной работы, съ пережженными костями и пепломъ.

¹⁾ Аналогичный случай былъ въ селѣ Кистеняхъ на лѣвомъ берегу Днѣпра, у подножія городища. Здѣсь въ 1900 году крест. Бугровъ разводилъ садъ въ своей усадьбѣ и вырывая ямы подъ посадку деревьевъ, находилъ много урнъ. Когда мѣстный учитель г. Цыбулькинъ разъяснилъ Бугрову значеніе этихъ предметовъ, то послѣдній одну урну вынулъ изъ ямы въ цѣломъ видѣ. Она была вышиною 5 вершковъ, необожженная, безъ орнамента, первобытной работы, несимметричная. Внутри также были пережженные кости и пепель. Въмѣсто крышки, какъ въ Руднѣ, она была накрыта опрокинутымъ дномъ другого такого же сосуда большаго размѣровъ.

Но несомнѣнно ихъ много на правобережной террасѣ, къ которой Дняпръ часто прилегаетъ вплотную. Доказательствомъ этому служить Н. Быховъ, Рогачевъ, Жлобинъ, Проскурни, Олба—гдѣ во множествѣ находились признаки погребальныхъ полей и даже цѣлыя урны.

По Сожу—слѣды погребальныхъ полей найдены близъ дер. *Чистыя Лужи*, на лѣвомъ берегу рѣки. Сосуды цѣлыя, изъ необожженной глины, вышиною 7 вершк.—Въ окрестностяхъ заштатнаго города Бѣлицы, по рѣкѣ Подерачѣ, части урнъ и пережженные кости.—Графомъ Румянцевымъ въ 1821 году найдена въ Гомелѣ крышка отъ урны въ видѣ головы животнаго.—Въ дер. Осовцѣ, гомельской волости, на высокомъ песчаномъ берегу озера—древняго русла Сожа—находится много фрагментовъ отъ урнъ ручной работы, необожженныхъ, съ орнаментомъ, сдѣланнымъ щепкою или просто ногтемъ; между прочимъ найдена куполообразная крышка отъ урны, также орнаментированная.

Ниже по Сожу признаки погребальныхъ полей замѣчены у дер. Новыхъ Дятловичъ, гдѣ найдены части урнъ каменнаго вѣка, безъ орнамента; близъ дер. Карповки, гдѣ изъ песковъ выдута была большая урна (12 вешк. вышины) съ сожженными костями, и близъ дер. Поповки, гдѣ также найдена крупная урна изъ синей глины.

Таковы оставшіеся намъ памятники пребыванія первобытнаго чело-вѣка на территоріи нынѣшняго гомельскаго уѣзда.

Сдѣлаю сводку всѣмъ вышеприведеннымъ матеріаламъ.

Въ треугольникѣ между Сожомъ и Бесѣдью слѣды пребыванія первобытнаго чело-вѣка найдены:

На рѣкѣ *Дзвинцѣ* въ дер. Солтановкѣ—орудія каменнаго вѣка.

На р. *Покати*:—въ д. Осиновкѣ (притокъ Шушловка-Сусловка) орудія каменнаго вѣка;—въ д. Сидоровичахъ—орудія каменнаго вѣка, городище;—въ д. Волосовичахъ—городокъ;—въ с. Нисимковичахъ—орудія каменнаго вѣка и городокъ (курганы);—въ д. Руднѣ Нисимковичской—орудія каменнаго вѣка;—въ д. Руднѣ—Бартоломеевской—городище;—въ д. Покати—городище;—близъ села Полѣсья—городокъ на р. Покати съ запада;—въ ок. Селицкое (водораздѣлъ рѣчекъ: Калиновки, Утошки, Акшинки)—орудія каменнаго вѣка и городокъ.

На р. *Бесѣди*:—въ с. Большихъ Нѣмкахъ—орудія каменнаго вѣка, два городища (курганы);—въ д. Колбовкѣ—на р. Столбункѣ—орудія каменнаго вѣка;—въ с. Полѣсьѣ—на Ковпитѣ—орудія каменнаго вѣка;—въ д. Гутѣ—на р. Прудовкѣ—орудія каменнаго вѣка;—въ д. Хвошной—на Дороговшѣ—орудія каменнаго вѣка;—въ Руднѣ Столбунской—погребальное поле;—въ ф. Боярщинѣ—на р. Столбункѣ—городокъ;—въ околицѣ

Свѣтиловичахъ—городокъ;—въ д. Колюдахъ погребальное поле;—въ околицѣ Желѣзникахъ—городище;—между селомъ Столбуномъ и дер. Колбовкой—городокъ;—близъ дер. Ново-Ивановки—городокъ;—въ околицѣ Новыхъ Громыкахъ—городокъ, погребальное поле. Всего въ 25 пунктахъ.

На р. *Ипуты*:—близъ Очesy-Рудни—погребальное поле;—близъ дер. Березки, въ урочищѣ Селищѣ—мастерская орудій каменнаго вѣка;—тамъ же въ уроч. Дубровкѣ—погребальное поле;—въ с. Демьянкахъ—орудія каменнаго вѣка, въ окрестностяхъ погребальныя поля;—въ с. Вылевѣ—орудія каменнаго вѣка и городокъ;—въ уроч. Чесноково болото—орудія каменнаго вѣка;—въ д. Дубовомъ Логу—орудія каменнаго вѣка;—въ с. Добрушѣ—орудія каменнаго вѣка у кладбища и въ уроч. Стайки два городка; погребальныя поля;—въ Романовичахъ въ уроч. Черная Круча и далѣе до впаденія въ Сожъ—орудія каменнаго вѣка и погребальныя поля. Въ уроч. Литвецкій—городище. Всего въ 18-ти пунктахъ.

На р. *Сожь*:—въ окрестностяхъ заштатнаго города Бѣлицы—погребальныя поля:—у слоб. Леонтьевой—городокъ на землѣ княгини Паскевичъ;—близъ дер. Чистыя Лужи—погребальное поле и городокъ;—въ Гомелѣ—погребальное поле (въ 1821 г.);—въ дер. Любнахъ—городокъ;—въ дер. Осовцѣ—погребальное поле;—въ Н. Дятловичахъ—погребальное поле;—въ с. Скиткѣ—городокъ;—въ дер. Карповкѣ—погребальное поле;—въ околицѣ Новыя Терешковичи—городокъ;—въ дер. Студеной Гутѣ—орудія каменнаго вѣка;—въ с. Бобовичахъ—орудія каменнаго вѣка и городокъ;—близъ дер. Цыкуны—городокъ;—въ дер. Жеребной—орудія каменнаго вѣка;—въ дер. Шарпиловкѣ—городокъ;—въ с. Дятловичахъ—орудія каменнаго вѣка и городокъ;—близъ м. Шерстина—городокъ;—близъ окол. Новоселокъ—городокъ;—близъ села Радуги—два городка;—близъ м. Вѣтки—городокъ;—въ лѣсу Щекотовскомъ—городокъ;—близъ села Старое Село—два городка;—близъ села Покалюбичъ—два городка;—близъ дер. Прудка—городокъ. Всего въ 27 пунктахъ.

На р. *Узѣ*:—въ дер. Морозовичахъ—орудія каменнаго вѣка;—въ дер. Кривскѣ—орудія каменнаго вѣка;—въ селѣ Ивольскѣ—орудія каменнаго вѣка;—въ дер. Синичинѣ—орудія каменнаго вѣка;—въ дер. Глазовкѣ—орудія каменнаго вѣка;—въ д. Будѣ—орудія каменнаго вѣка;—въ окол. Лапичахъ—орудія каменнаго вѣка;—въ с. Тереничахъ—орудія каменнаго вѣка;—въ д. Руднѣ Телешевской—орудія каменнаго вѣка и городокъ;—въ дер. Ивановкѣ—орудія каменнаго вѣка;—въ фольв. Узѣ—орудія каменнаго вѣка;—въ дер. Узѣ—городокъ;—въ с. Руденцѣ—орудія каменнаго вѣка и городокъ;—въ м. Уваровичахъ—городокъ;—въ д. Макеевкѣ—Сосновкѣ—городокъ;—въ дер. Задоровкѣ—городокъ;—въ д. Житомлѣ—городокъ;—въ дер. Старой Гусевецѣ—орудія каменнаго вѣка. Всего въ 20 пунктахъ.

На р. *Днѣпръ*:—въ с. Черномъ—орудія каменнаго вѣка;—въ им. Городокъ—городище;—въ им. Глушець—орудія каменнаго вѣка;—въ с. Чеботовичахъ—орудія каменнаго вѣка;—въ дер. Ольховкѣ Руднѣ—орудія каменнаго вѣка, погребальное поле;—въ д. Старой Будѣ—орудія каменнаго вѣка;—въ д. Смычкѣ—городище;—въ дер. Столпнѣ—городокъ;—въ дер. Борховѣ городокъ;—въ с. Борщовкѣ—городокъ;—въ дер. Руднѣ Маримоновой—городокъ;—въ дер. Руднѣ Поповской—городокъ. Всего въ 13 пунктахъ.

Вокругъ *Кобылина болота*:—въ с. Даниловичахъ—орудія каменнаго вѣка;—въ д. Кунторовкѣ—орудія каменнаго вѣка;—въ с. Крупцѣ Волковицкомъ—орудія каменнаго вѣка;—въ с. Еремивѣ—орудія каменнаго вѣка;—въ с. Старой Бѣлицѣ—орудія каменнаго вѣка и городокъ;—въ дер. Пыхани—городище;—въ дер. Костюковкѣ—городокъ. Всего въ 7 пунктахъ.

На *Засожской возвышенности*.

По р. *Ути*:—въ д. Лукьяновкѣ—орудія каменнаго вѣка, два городища;—въ д. Дубровкѣ—орудія каменнаго вѣка;—въ с. Борщовкѣ—орудія каменнаго вѣка;—въ с. Круговцѣ—орудія каменнаго вѣка;—въ с. Поновкѣ—орудія каменнаго вѣка; въ с. Красной Будѣ—орудія каменнаго вѣка;—въ с. Прибыткахъ—орудія каменнаго вѣка;—въ с. Новыхъ Ивакахъ—городокъ;—въ дер. Руднѣ Прибытковской—городокъ;—въ с. Ути—городокъ;—въ м. Носовичахъ—городокъ;—въ д. Климовкѣ—городокъ;—въ с. Гордунахъ—городокъ.—Всего по Ути въ 15 пунктахъ.

По р. *Немильнѣ*:—въ с. Марковичахъ—на рѣкѣ Быковкѣ—орудія каменнаго вѣка;—въ с. Глубоцкомъ—городокъ.

По р. *Терюхѣ*:—въ д. Усохахъ на рѣкѣ Тетивѣ—орудія каменнаго вѣка;—въ с. Черетянкѣ—городокъ.

На окраинахъ:—въ окрестностяхъ с. Кормы—на рѣкѣ Грязливцѣ—городокъ;—въ с. Новый Крупецъ—городокъ;—въ с. Кузьминичахъ—орудія каменнаго вѣка;—въ с. Азаричахъ—городокъ;—въ с. Новыхъ Юрковичахъ—городокъ. Всего въ 5-ти пунктахъ.

А всего по уѣзду въ 135-ти пунктахъ.

Если даже допустить, что нѣкоторые изъ городковъ сооружены позже каменнаго вѣка, все же нельзя не признать, что территория нынѣшняго гомельскаго уѣзда была заселена человѣкомъ довольно плотно въ самую отдаленную эпоху.

Съ наибольшею плотностью были заселены: Покать, Бесѣдъ, Ипуть, Сожъ, Уза и Уть.

Разсужденія о томъ, кто были эти первые насельники края, когда они здѣсь появились и какъ долго жили, были бы совершенно праздными по полному отсутствію данныхъ для тѣхъ или другихъ выводовъ.

Самая продолжительность каменного вѣка различными учеными рѣшается различно, и, въ то время, когда одни со времени его окончанія насчитываютъ 50 тысячъ лѣтъ, другія сокращаютъ эту цифру до 5-ти тысячъ лѣтъ. О финнахъ, напр. Тацитъ уже въ 1-мъ вѣкѣ писалъ: „финны удивительно дики, отвратительно бѣдны. Нѣтъ у нихъ ни оружія, ни коней, ни домашнихъ боговъ; пищею имъ служить трава, одеждою звѣриныя кожи, постелью земля. Къ стрѣламъ, по неимѣнію желѣза, они придѣлываютъ острія изъ костей. Они не имѣютъ другого убѣжища отъ звѣрей и дождя, какъ только навѣсъ изъ вѣтвей, связанныхъ вмѣстѣ“. Въ VI вѣкѣ о нихъ же писалъ Иорнандъ: „финны не употребляютъ въ пищу хлѣба, но питаются мясомъ звѣрей и птицъ“. А отецъ исторіи Геродотъ утверждалъ даже, что край этотъ въ его время (435—425) былъ заселенъ архидикарями андрофагами.

Но съ одинаковымъ же правомъ можно утверждать, что періодъ этотъ продолжался вплоть до появленія здѣсь нынѣшняго славянскаго населенія, внесшаго сюда уже культуру металлическую.

На основаніи данныхъ языка земли выяснено, что между насельникомъ края, человѣкомъ каменнаго вѣка и появленіемъ славянъ—какое бы названіе они первоначально ни носили: рокс-аланы, или просто аланы, склавы, анты, руссы, славяне и т. д.—здѣсь не было промежуточныхъ народовъ, или они только продвинулись чрезъ территорію по пути къ Западу. По крайней мѣрѣ, слѣдовъ ихъ пребыванія нѣтъ ни въ вещественныхъ памятникахъ, ни въ топографическихъ названіяхъ.

V.

Славянскія доисторическія древности.

Принято думать, что славяне появились на равнинахъ Россіи въ VI вѣкѣ по Р. Х. На самомъ дѣлѣ, движеніе ихъ изъ Прикарпатя началось гораздо раньше и къ VI вѣку можетъ быть приурочено только оконченіе переселенія.

Извѣстно, что полабскіе славяне и поляки заняли Лабу и Вислу въ III вѣкѣ. Въ это же время началось и движеніе финновъ къ сѣверу, вызванное очевидно, начавшимся выступленіемъ изъ Прикарпатя русскихъ славянъ, которые въ VI вѣкѣ уже прочно засѣли въ тѣхъ мѣстахъ, на которыхъ застаютъ ихъ исторія.

Область Сожа была заселена радимичами; сосѣдами ихъ съ В. и Ю. были сѣверяне и вятичи по рѣкѣ Деснѣ, съ запада—дреговичи, за рѣкою Днѣпромъ, и съ сѣвера—кривичи по верхнему теченію Днѣпра и З. Двины.

Но надо сказать, что первоначальная лѣтопись наша перечисляетъ далеко не всѣ наши славянскія племена и самое названіе „племена“ здѣсь не точно; это скорѣе названія топографическія. Границы расположенія племенъ указаны поверхностно и теперь вызываютъ многія недоумѣнія. Если судить по языку, то вѣтвей славянскихъ было у насъ собственно четыре: южная—по Припеть, восточная—отъ Сожа по Деснѣ и Окѣ, сѣверная—отъ Двины и верховьевъ Днѣпра и центральная—занимающая площадь Западной Россіи отъ Сожа до Нѣмана и отъ Припети до Двины.

Нынѣшнее населеніе гомельскаго, рогачевскаго и быховскаго уѣздовъ по языку можетъ быть отнесено и къ восточной и къ центральной вѣтвямъ.

Это объясняется отсутствіемъ опредѣленныхъ государственныхъ границъ между племенами, вслѣдствіе чего территорія каждаго изъ нихъ подвергалась захвату или временному нашествію сосѣдей. Поэтому же и могилы славянскія данной области представляютъ большую пестроту погребальныхъ типовъ.

Славянскія могилы сохранились здѣсь въ такъ называемыхъ курганахъ, или волотовкахъ.

Я располагаю о нихъ слѣдующими свѣдѣніями:

Бассейнъ *Днѣпра*. Село *Чеботовичи*.—Курганы по дорогѣ изъ дер. Буды, въ пяти группахъ, около 25-ти насыпей. Не изслѣдованы. Вышина одна сажень;—тамъ же—по дорогѣ изъ Буды въ Шиловцы—6 насыпей;—тамъ же—по дорогѣ изъ Буды въ Глазовку;—тамъ же—возлѣ Солоного болота 37 кургановъ.

По дорогѣ изъ Чеботовичъ въ *Ивольскъ*.—Тянутся цѣпью по невысокому гребню, между двухъ болотъ, въ числѣ около 120. Нераспаханыхъ только 6.—Тамъ же возлѣ болота Солоного Будища—37 насыпей. Четырнадцать изъ нихъ изслѣдованы въ 1893 году покойнымъ В. Б. Антоновичемъ. Краткій отчетъ напечатанъ въ Чтен. общ. Нест. Лѣт. (т. VIII).—Въ каждой насыпи найдено по одному костяку, лежавшему на спинѣ, головою къ З., съ руками, вытянутыми вдоль туловища. У ногъ—сосуды изъ бѣлой глины, сдѣланные будто бы безъ кружала, что совершенно не вѣрно. Я былъ въ 1895 году на мѣстѣ раскопокъ, видѣлъ черепки этихъ сосудовъ и утверждаю, что черепки позднѣйшіе, обычной гончарной работы. У женскихъ костяковъ найдены ожерелья изъ стеклянныхъ съ позолотой и сердоликовыхъ бусъ, найдена бронзовая гривна съ подвѣсками и бронзовый браслетъ, серебряныя косныя кольца. Оружія не было, за исключеніемъ мелкихъ ножей, обычнаго курганнаго типа. Погребенія выше горизонта, на насыпи изъ золы и песку. Тѣла обкладывались, будто бы, бревнами; но если припомнить раскопки въ Проскурняхъ, то не трудно видѣть въ этихъ бревнахъ остатки гроба *) По черепамъ погребенные—субъ-доли-цефалы.

*) См. „Стар. доисторич.“ стр. 27.

Въ дер. Старой Будѣ—23 кургана;—въ д. Холхлѣ—курганы неизслѣдованные;—въ д. Бервеновкѣ—курганы;—въ уроч. Смычкѣ—подлѣ городища и курганы, судя по разрытымъ, съ обыкновеннымъ погребеніемъ;—въ д. Борховѣ—курганы, вблизи городища; въ селѣ и имѣніи Борщовкѣ около 160 кургановъ, въ уроч. Лопатномъ и „Княжія могилы“;—въ д. Якимовкѣ—25 кургановъ, въ урочищахъ Чанцы и Язовки.

Бассейнъ Сожа. Въ дер. Бѣляевкѣ—на р. Бѣляевкѣ до 60 кургановъ съ обыкновеннымъ погребеніемъ; находились кольца и подвѣски;—въ д. Кукличахъ, на р. Тянной—10 кургановъ съ обыкновеннымъ погребеніемъ.

На р. *Покати*:—въ д. Осиновкѣ—на р. Сусловкѣ—32 кургана въ двухъ группахъ, на землѣ гр. Чернышева, въ уроч. Свистокъ, Озерницы и Рѣчки,—съ обыкновенными погребеніями;—въ д. Руднѣ Балтромеевской, на Покати, 3 кургана;—въ дер. Сидоровичахъ, на р. Покати, въ уроч. Черепоножи, до 70-ти кургановъ, съ обыкновеннымъ погребеніемъ; находились желѣзные ножи;—въ д. Волосовичахъ, на правомъ берегу Покати, 20 кургановъ;—въ с. Нисимковичахъ, на обоихъ берегахъ рѣки Покати, 225 кургановъ, изъ нихъ около 60 насыпей у подножія городища, на лѣвомъ берегу Покати. Пробныя раскопки—пять насыпей—произведены мною въ 1886 и 1888 годахъ. Погребенія были выше материка, безъ гробовъ—на правомъ берегу, и въ дубовыхъ цѣльныхъ гробахъ—на лѣвомъ. Голова къ З., руки вдоль туловища. При мужскихъ костякахъ желѣзные ножи и пряжки, въ видѣ коронки, при женскихъ—ожерелья изъ серебряныхъ филигранныхъ бусъ, въ видѣ муфточекъ, и стекляныхъ золоченыхъ, янтарныхъ, сердоликовыхъ и мастиковыхъ; височныя и косныя кольца, подвѣски въ видѣ крестовъ, роговая подвѣска въ видѣ уточки, плоскій серебряный неспаянный перстень и на груди иголка съ ниткою. У ногъ горшки гончарной работы изъ бѣлой глины;—въ дер. Руднѣ Нисимковичской, на Покати, до 10 насыпей;—въ дер. Бабичахъ, на р. Покати—4; въ дер. Покати—5, на правомъ берегу рѣки Покати, въ уроч. Мурашки: здѣсь при раскопкѣ находили костяки, горшки, кольца, подвѣски въ видѣ круглыхъ бляхъ (брактеаты) и ножи;—въ дер. Шоховкѣ—1 курганъ;—въ дер. Навиловкѣ до 10 кургановъ;—въ окол. Уховѣ—около 50 насыпей, съ обыкновеннымъ погребеніемъ; крестьянами И. Аврамовымъ, В. Сиваньковымъ, Анд. Антоновымъ были находимы стекляныя и каменныя бусы, браслеты, бронзовыя подвѣски и серебряныя монеты; на противоположномъ берегу городище, называемое „Горшокъ“. Имѣетъ форму чашки, со впадиной внутри. Находятъ много глиняныхъ сосудовъ—кувшиновъ (урнъ, горшковъ, мисокъ). Городище, такимъ образомъ, представляетъ подобіе Новогромьскаго;—въ селѣ Рѣчкахъ—около 20 насыпей, погребеніе обыкновенное.

По р. *Бестди*:—въ дер. Болсунахъ—32 насыпи, въ двухъ группахъ;—въ селѣ Полѣсьѣ, къ Будищу, 50 кургановъ въ лѣсу;—въ дер. Дарьинполь—2 насыпи;—въ селѣ Перелѣвкѣ—2 насыпи, въ уроч. Синій

Вирь;—въ селѣ Большихъ Нѣмкахъ—133 насыпи, въ двухъ группахъ: близъ городища Каменная гора и въ сѣверномъ концѣ села, съ обыкновеннымъ погребеніемъ. Здѣсь у подошвы Каменной горы, въ рѣкѣ Бесѣди находились неолитическія орудія каменнаго вѣка, а въ распаханыхъ курганахъ при костякахъ найдены бусы и арабскія монеты, шашскія, X вѣка;—въ дер. Малыхъ Нѣмкахъ, на лѣвомъ берегу Бесѣди 6 кургановъ, въ урочищѣ Березовое Болото, Крупецъ и Сваты, тоже съ обыкновеннымъ погребеніемъ. При костякахъ находились бусы, нанизанныя на проволоку;—въ дер. Гончаровкѣ—5 насыпей;—въ дер. Глуховкѣ—6 кургановъ;—въ селѣ Свѣтиловичахъ—курганы въ неизвѣстномъ количествѣ;—въ селѣ Столбунѣ—на крестьянскихъ огородахъ—5 насыпей и на землѣ графа Чернышева—5 насыпей, съ обыкновеннымъ погребеніемъ;—въ дер. Колбовкѣ, по обѣимъ сторонамъ стародубскаго шляха, находится 41 курганъ. Въ 1873 году, по распоряженію губернатора Дембовецкаго, одинъ курганъ разрытъ волостнымъ старшиною; оказалось обыкновенное погребеніе;—въ сел. Желѣзникахъ, на мѣщанской землѣ 35 насыпей и съ противоположной стороны селенія 24 насыпи;—въ д. Хлусахъ, на правомъ берегу Бесѣди, 30 кургановъ;—въ д. Глыбовкѣ, на крестьянской землѣ 10 кургановъ и у озера Студенки 10 кургановъ;—въ селѣ Старыхъ Громыкахъ—50 насыпей на землѣ г-жи Лашкевичъ. При костякахъ находили бронзовые предметы, кольца, подвѣски въ видѣ крестиковъ и т. п.;—въ окол. Новыхъ Громыкахъ—20 кургановъ. Часть раздута вѣтрами, при чемъ обнажились кости, уголья, кольца и подвѣски, въ видѣ крестиковъ;—въ сел. Хизахъ—30 кургановъ, въ урочищѣ „Дѣдъ“, съ обыкновеннымъ погребеніемъ. При раскопкахъ въ 1888 г. крестьянинъ Степанъ Янушевскій нашелъ перстни, звѣздообразную фибулу, подвѣски и монеты серебряныя;—въ дер. Быковцѣ, по дорогѣ въ Гуту, 7 насыпей, въ уроч. Еловець, г-жи Лукашевичъ, съ обыкновеннымъ погребеніемъ;—въ дер. Воробьевкѣ—10 кургановъ, въ лѣсу Сѣноженскаго, съ обыкновеннымъ погребеніемъ, найдено кольцо;—въ окол. Осовку—2 кургана съ обыкновеннымъ погребеніемъ; находились серебряныя монеты;—при устьѣ Бесѣди—15 кургановъ.

По рѣкѣ *Ипути*:—въ с. Петрова Свѣча—1 курганъ;—въ д. Демьянкахъ, на берегу озера Рѣчища, близъ Березковскаго селища, въ уроч. Низень, болѣе 100 кургановъ, съ обыкновеннымъ погребеніемъ и трупосожженіемъ. При раскопкѣ г. Филоновъ нашелъ лишь кремневую стрѣлу. Въ обвалившихся отъ размыва рѣкою обрывахъ—трупосожженія въ урнахъ;—въ сел. Вылевѣ, на лѣвомъ берегу Ипути, въ уроч. Чесноково болото 40 насыпей въ дремучемъ лѣсу; изъ нихъ семь разрыты Филоновымъ и 5 мною. Найдены мелкія кострища, кремневые ножи и скребки, неясные слѣды трупосожженія, остатки урнъ. Филоновымъ найдена цѣлая урна, узкая, орнаментированная наклонными линіями отъ верхушки до дна;—въ сел. Добрушѣ, на кладбищѣ—52 кургана, съ обыкновеннымъ погребеніемъ,—бусы; въ уроч. Боровое болото, на лѣвомъ берегу Ипути,

50 насыпей и въ уроч. Ракитна, на лѣвомъ же берегу Ипути,—12 насыпей. Шесть кургановъ въ Боровскомъ болотѣ разрыты г. Филоновымъ, при чемъ найдено обыкновенное погребеніе; при жепскихъ костякахъ оказались: шейная гривна, витая изъ четырехъ проволокъ съ шипами по концамъ; двѣ бусы сердоликовыя, одна хрустальная и одна стеклянная золоченая въ формѣ цилиндра; перстни серебряные и бронзовые, мелкія кольца отъ сережекъ и пряслица изъ розоваго шифера. При мужскомъ костякѣ найдено свинцовое широкое кольцо, повидимому отъ рукоятки ножа. При его раскопкахъ въ Ракитнѣ, найдено также обычное погребеніе. Вслѣдствіе небрежной работы, здѣсь имъ найдены только пять бронзовыхъ перстней, плоскихъ и трехгранныхъ, два такихъ же кольца поясныхъ, два мелкихъ, бронзовыхъ, колечка отъ серегъ и одна стеклянная золоченая буса.

По р. *Сожу*. Близъ б. Пахомьева монастыря, въ 4 хъ верстахъ отъ Романовичъ, въ уроч. Боровица, за Бервицами—10 кургановъ, съ обыкновеннымъ погребеніемъ. Разрыты въ 1890 г. Филоновымъ, при чемъ найдены бронзовый трехгранный браслетикъ, перстень съ неспаянными концами, проволочныя косныя кольца изъ низкопробнаго серебра, стекляныя синія и золоченыя бусы, а также мозаичныя, черныя съ бѣлымъ, одна бронзовая ажурная буса „муфточкой“. Тамъ же, въ уроч. Березки, 10 кургановъ. Филоновъ нашелъ въ нихъ обыкновенное погребеніе съ сосудами въ видѣ горшковъ, съ орнаментомъ, въ видѣ ряда волнистыхъ линій по раструбу и по выпуклости:—въ с. Залѣсья, на лѣвомъ берегу Сожа, курганная группа. Здѣсь же усѣяны ими и правый берегъ. Раскопки производилъ между прочимъ покойный Антоновичъ. Находки тѣ же, что и въ Чеботовичахъ, съ добавленіемъ подвѣсокъ въ видѣ кончиковъ, изъ которыхъ изъ нихъ профессоръ замѣтилъ даже искаженныя Рарогія. Та

1888 году двѣ насыпи: въ одной оказалось мужское погребеніе съ сосудомъ изъ бѣлой глины, имѣвшимъ остроконечное дно, въ другомъ трупосоженіе въ могилѣ. Курганы въ полуверстѣ отъ городища;—въ слоб. Якубовкѣ—2 кургана;—въ лѣсной Щепетовской дачѣ имѣются курганы, но число ихъ не извѣстно;—въ дер. Цыкунахъ, на р. Случи, курганы по дорогѣ въ Осиновку. Сохранились охранные рвы;—въ дер. Давидовкѣ курганы на берегу рѣчки Веселовки (Мильча). Филоновъ при раскопкѣ нашель „раскаленный песокъ“. Очевидно трупосоженіе;—въ дер. Дятловичахъ—курганы. Въ 1870-хъ годахъ здѣсь производилъ раскопки генералъ Турбинъ, но отчета о результатахъ раскопокъ нѣтъ. Здѣсь же и могильникъ каменнаго вѣка;—въ дер. Шарпиловкѣ—14 кургановъ—въ уроч. Высоцкомъ „Подъ дубками“, на правомъ берегу Сожа;—въ дер. Абрамовкѣ, — дятловской волости, въ уроч. Колпино, нѣсколько кургановъ. Раскопки производилъ Филоновъ, при чемъ найдены бусы сердоликовыя, стекляныя и серебряныя, въ видѣ муфточекъ филигранной работы, витой перстень безъ спайки и два проводочныхъ неспаянныхъ же кольца;—въ дер. Карповкѣ—2 кургана; оба распаханы. Находились мелкія кости. Очевидно трупосоженіе;—въ сел. Скитокъ, по дорогѣ въ Чонку, курганы въ неизвѣстномъ количествѣ;—въ дер. Абакумовкѣ—курганы.

По рѣкѣ Узъ:—въ дер. Морозовичахъ—30 кургановъ;—въ дер. Глазовкѣ—26 кургановъ въ уроч. „Подъ-Будиче“;—въ дер. Кривскѣ на р. Иволькѣ курганы въ неизвѣстномъ количествѣ;—въ дер. Бацуни—42 кургана въ уроч. Клешенка;—въ селѣ Ивольскѣ въ 4-хъ пунктахъ—82 кургана, въ уроч. Дубровкѣ, Грязивцѣ, при церкви и въ поляхъ. При раскопкахъ, при возведеніи построекъ, были находимы костяки и сосуды изъ синей глины. Найденъ также небольшой желѣзной топоръ;—въ хуторѣ Галинкахъ—курганы;—въ дер. Синичинѣ на р. Иволькѣ—9 кургановъ;—въ м-кѣ Уваровичахъ—150 насыпей, на лѣвомъ берегу Узы, на землѣ пом. Акцызъ. Въ 1892 году учителемъ найдены костяки, подвѣска и арабскія монеты 933 г., у пояса—ножъ, у ногъ—горшокъ изъ бѣлой глины съ одною ручкой;—въ селѣ Руденцѣ—„На курганахъ“, уцѣлѣли 15 кургановъ, съ обыкновеннымъ погребеніемъ. При раскопкѣ найдены: витая изъ проволоки гривна, бронзовыя серьги и бубенчикъ;—въ дер. Тихиничахъ—3 кургана, на р. Журбицѣ;—при раскопкѣ мною найдены костяки, стеклянныя золоченыя бусы и серьги низкопробнаго серебра;—въ дер. Прудовкѣ много кургановъ;—въ дер. Семеновкѣ—курганы въ неизвѣстномъ количествѣ;—въ дер. Блюдницѣ курганы занимаютъ полдесятины;—въ дер. Роги и въ селѣ Старой Бѣлицѣ на правомъ берегу р. Бѣличанки 400 кургановъ съ обыкновеннымъ погребеніемъ. Найдены въ 1873 году костяки, бусы и желѣзные предметы. Множество кургановъ распаханно до 1861 г.;—въ дер. Аздѣлинѣ—курганы занимаютъ двѣ десятины, больше 200 насыпей съ обыкновеннымъ погребеніемъ;—въ дер. Руднѣ, въ уроч. Жерванокъ—10 кургановъ. При распахкѣ найдено

обыкновенное погребение; — въ сел. Телешахъ — 10 кургановъ — около Синоваго лога; — въ хуторѣ Узвальѣ — 6 кургановъ; — въ дер. Ивановкѣ — курганы при оврагѣ Кургань; — въ дер. Зеленыя Луки — 3 кургана — на Коноваловомъ полѣ; — въ фолв. Осянскѣ пом. Грешнера въ трехъ группахъ — 16 кургановъ — изъ крупныхъ. При раскопкахъ помѣщикомъ обнаружено обыкновенное погребение, найдены перстни и др. мѣдные предметы; — въ сел. Крупцѣ Волковицкомъ — до 30 кургановъ, въ уроч. „За мосткомъ“ и „Подъ Млынкомъ“. Много разрыто и распахано. Есть крупные, до 7 арш. высоты. Находки въ музеѣ кн. Паскевича; — въ дер. Голеевкѣ — курганы; — въ дер. Приборѣ, въ уроч. Бѣлыя Могилы — число насыпей не опредѣлено. Г. Филоновымъ въ 1890 года здѣсь найдено обыкновенное погребение, много бусъ стеклянныхъ золоченыхъ и сердоликовыхъ; среди нихъ бубенчики, три бронзовые плоскіе перстня, съ орнаментомъ, браслеты съ орнаментомъ, золотыя пуговицы въ видѣ гирекъ; бронзовыя колечки отъ серегъ; двѣ праслицы изъ красного и розоваго шифера и горшокъ, орнаментированный линіями по выпуклости; — въ дер. Макѣевкѣ — до 50 кургановъ. Г. Филоновъ нашелъ обыкновенное погребение. Изъ предметовъ имъ найденъ бронзовый плоскій браслетъ съ точечнымъ орнаментомъ; — въ дер. Рандовкѣ, въ уроч. Новый Млынъ, по р. Узѣ, близъ желѣзнодорожной будки № 50 — около 100 кургановъ. Тотъ же Филоновъ нашелъ обыкновенное погребение. Изъ предметовъ, — стеклянныя, золоченыя и посребренныя бусы, серебряный перстень, неспаанный, съ острыми концами, желѣзные гвозди отъ истлѣвшихъ гробовъ, часть удила и маленькій ножъ.

На *Засожской возвышенности*. Близъ села Камень, на рѣкѣ Нетешѣ, у лѣсной стражи Нетеша — курганы; Филоновымъ найдено здѣсь обыкновенное погребение, съ сосудами при костякахъ; близъ лѣсной стражи Подлужье, у болота Провалье — курганы; — въ фолв. Петровскѣ — 18 кургановъ въ двухъ группахъ. Въ 1888 г. мною изслѣдованы 4 насыпи;

въ оказались разрытыми ранѣе, а въ двухъ найдены погребения въ гробу и безъ гроба. Изъ предметовъ были: кожаный головной уборъ съ перьями, бронзовая пуговица, серебряный перстень, бронзовая пуговица; — въ селѣ Жгуни было болѣе 100 кургановъ, но теперь ничтожены. Были находимы костяки, головою къ З. и стеклянныя бусы; — въ дер. Лукьяновкѣ — курганы.

въ селѣ Ути: — въ селѣ Ивакахъ — 54 кургана, у болота Уть. — въ селѣ Тереховкѣ — до 50 кургановъ, съ обыкновеннымъ погребениемъ; — въ селѣ Ибыткахъ, по дорогѣ въ Носовичи — 8 кургановъ и въ уроч. Бѣлыя Могилы — два кургана. Остальные раскопаны Бетулинскимъ. Найдено обыкновенное погребение; — въ м-кѣ Носовичахъ — курганы почти всѣ

изъ нихъ д
бенія въ гр
уборъ съ п
вплой жето
сапалыный
съ ушкомъ
почти всѣ у
ляныя золо

По рѣ
въ селѣ Тер
въ селѣ Пр
„У горѣ“ —
обыкновенн

уничтожены. Между прочимъ найдена подвѣска—лунница;—въ дер. Песочной Будѣ одинъ курганъ, называемый „Грошевой“;—въ фольв. Екатериновскѣ—курганы на лугу „Курганье“;—въ селѣ Ути—4 кургана, изъ множества бывшихъ и уничтоженныхъ;—въ дер. Дубровкѣ—4 кургана. При распахкѣ найдены: кольцо, цѣпочка и, будто бы, мечъ;—въ селѣ Васильевкѣ, по дорогѣ въ Кузьминичи,—два кургана;—въ селѣ Красной Будѣ—одинъ курганъ въ уроч. „На Бору“.

По рѣкѣ *Терюхъ*: въ селѣ Маковѣ—курганъ въ уроч. Дубки;—въ селѣ Нивкахъ, въ уроч. Мостищѣ—курганы;—въ селѣ Усохской Будѣ—курганы въ лѣсу „Курганье“; въ селѣ Черетянкѣ—курганы. Раскапывались въ 1865 г. художникомъ Струковымъ;—въ селѣ—Терюхѣ, близъ озера Казара (Казарское), въ уроч. Прудокъ—30 кургановъ. Всѣ раскопаны въ 1892 году Филоновымъ. Погребеніе обыкновенное. Изъ предметовъ найдено множество бусъ стекляныхъ—золоченыхъ цилиндрическихъ и посеребренныхъ рубчатыхъ; стекляныхъ синихъ; двѣ янтарныхъ,

—гладкихъ
—чашъ, изъ
—кольца и
—перстни
—ощенными
—къ кольца;
—янтарныхъ
—ручками,
—кувшинъ
—озера близъ
—тамъ же,

ра Старый
раскопаны
почти въ
—тъ могилы;
—ронзовыми
Изъ пред-
—сы стекла-
—хрусталя,
—дкія; под-
—на, фибула
въ другое,
—мужскихъ:
и кольцо,

въ уроч.
—въ селѣ

нѣсколько сердоликовыхъ, слабо граненыхъ, бронзовыхъ ажурныхъ, въ видѣ муфточекъ, и множество мастиковыхъ—мелкихъ и крупныхъ мозаичныхъ; лучистыя серьги о 7-ми низкопробнаго серебра; серебряныя низкопробныя косныя мелкія колечки отъ сережекъ; плоскіе, круглые и трехгранныя и кольца, два браслета бронзовыхъ, одинъ тонкій витой съ сплюснутыми концами, другой—круглый съ острыми концами; два поясныхъ огниво съ кремнемъ, серпъ, коса, точильный камень, четыре амулета, урна изъ бѣлой глины, въ видѣ кувшина съ двумя орнаментированная ломаными линиями въ четыре ряда, горшки съ ручкой и носкомъ изъ черной глины (вытащенъ сътью изъ 0 кургановъ), широкая чашка изъ бѣлой глины, 5-ти вершковъ на лугу надъ Сожомъ еще одинъ курганъ.

По р. *Студенкѣ*: въ фольв. Студеная Гута, на берегу озера Сожъ, въ уроч. Баюры и Демидово—60 кургановъ. Въ 1890 г. Филоновымъ и въ 1897 г. мною пять насыпей. Найдено равныхъ числахъ обыкновенное погребеніе и трупосожженіе въ кучка пережженныхъ костей человѣческихъ съ расплавленными предметами, Пережженные кости лошади и на костяхъ удила. Предметовъ при костякахъ женскихъ найдены: лучистыя серьги, бусы, синія и зеленныя, стекляныя золоченыя, яшмовыя, горнаго мастиковыя круглыя съ инкрустаціей и четырехгранныя гладкія въски изъ проволоки въ видѣ петлицъ и лунницы; витая гривна изъ бѣлаго металла, сережки изъ колець, вдѣтыхъ одно цѣпочка, перстни и кольца, горшокъ, пряслицы шиферныя. При раскопкѣ найдены: ножъ, коса, кремьнь съ огнивомъ, перстень, поясная пряжка, горшокъ, точильный камень.

По рѣкѣ *Немыльнѣ*: въ дер. Диколовкѣ—5 кургановъ, Уневбути, Васюкъ;—въ м-кѣ Поддобрянкѣ—до 100 кургановъ

Глубоцкомъ — 5 кургановъ, въ уроч. Струповъ—обыкновенное погребеніе, восточныя монеты IX—X вѣка;—въ дер. Семеновкѣ, въ уроч. Бабейка—5 кургановъ.

На границѣ съ Черниговской губерніей, противъ с. Хоминки, нѣсколько кургановъ. Здѣсь найдено въ кожаной истлѣвшей сумкѣ нѣсколько сотъ хазарскихъ монетъ VI вѣка. Въ этомъ можно видѣть доказательство того, что уже въ это время на Сожѣ жили славяне и что хазары брали съ нихъ дань.

По рѣкѣ *Цатъ*: въ дер. Кожановкѣ—курганы, въ уроч. „Ермолино кургань“¹⁾.

Всего въ уѣздѣ около 4400 курганныхъ насыпей изъ нихъ въ бассейнѣ Днѣпра 326 насыпей, въ бассейнѣ Сожа 4074 насыпи. На Засожской возвышенности 560 кургановъ; собственно по Сожу 789, по Ипути 255, по Бесѣди 540, по Покати 450 и по р. Узѣ до 1480 насыпей—33% общаго числа всѣхъ насыпей въ уѣздѣ.

Въ противоположность періоду каменнаго вѣка, заселеніе территоріи уѣзда въ курганный періодъ шло, повидимому, съ запада.

Е. Романовъ.



Сосуды и черепъ изъ кургановъ урочища Казары. Кувшинъ найденъ въ озерѣ.

1) Къ настоящей статьѣ предположено было дать археологическую карту Гомельскаго уѣзда. Къ сожалѣнію, за внезапнымъ отъѣздомъ къ новому мѣсту службы, автору не удалось окончить изготовленіе таковой, и она будетъ приложена къ одному изъ ближайшихъ вып. „Записокъ“.



8000000 1439905